

1 DOKLADOVÁ ČÁST

Závazná stanoviska, stanoviska, rozhodnutí, vyjádření dotčených orgánů a organizací:

MěÚ Čáslav, odbor životního prostředí	12.10.2017
MěÚ Čáslav, odbor školství, kultury a památkové péče, závazné stanovisko	5.9.2019
NPÚ, územní odborné pracoviště středních Čech v Praze, odborné vyjádření	20.8.2019
Archeologický ústav AC ČR Praha, v.v.i	3.10.2017
Povodí Labe, s.p.	27.10.2017

správci sítí:

Vodafone Czech Republic, a.s.	26.6.2019
Cetin, česká telekomunikační infrastruktura a.s.	27.6.2019
Cetin, česká telekomunikační infrastruktura a.s. – mailové sdělení	8.8.2019
Cetin, česká telekomunikační infrastruktura a.s.	19.8.2019
ČEZ ICT Services, a.s.	17.7.2019
ČEZ ICT Services, a.s.	17.7.2019
ČEZ Distribuce, a.s.	17.7.2019
ČEZ Distribuce, a.s.	17.7.2019
Telco Pro Services, a.s.	17.7.2019
Telco Pro Services, a.s.	17.7.2019
Alfa Telecom, s.r.o.	3.7.2019
GridServices, s.r.o.	26.6.2019
České radiokomunikace, a.s.	26.6.2019
TOPOLWATER, s.r.o.	26.6.2019
Městys Žehušice, vyjádření k existenci sítí	8.7.2019
Městys Žehušice, vyjádření k existenci sítí	2.10.2017
T-mobile Czech Republic a.s.	26.6.2019

Vlastní vyjádření jsou zařazena na konci této zprávy.

Požadavky ostatních dotčených orgánů vyplývající ze stanovisek a z jiných právních předpisů byly zapracovány do dokumentace a do technického řešení. Souhrn podmínek a způsob jejich zapracování (*kurzívou*) je součástí zprávy AB, kapitoly B.1 e) této dokumentace.

Č.j.: MěÚ/24862/2017/ŽP
Spis: 107/17
Vyřizuje: Helena Šabacká
Tel.: 327 300 136
E-mail: sabacka@meucaslav.cz

V Čáslavi dne 12. října 2017

Žadatel: Ing. Kamila Florová
ATELIER FONTES, s.r.o.
Křídlovická 19
603 00 Brno

Stanovisko k dokumentaci „2017, část 7: Zeleň s vodní komponentou v k.ú. Žehušice“

Městský úřad Čáslav, odbor životního prostředí, jako dotčený orgán státní správy obdržel dne 28. 8. 2017 žádost o stanovisko ke shora uvedené věci. Žádost byla doložena jednoduchou technickou zprávou. Zadavatelem je ČR – SPÚ, KPÚ pro Středočeský kraj a Prahu, pobočka Kutná Hora.

Předmětem dokumentace jsou biotechnické úpravy krajiny – jednoduché úpravy pozemku, vyčleněném v PSZ pro vyhloubení tůní včetně navazujících úprav okolních ploch a uložení výkopku. Jedná se o trvalou stavbu a ta je členěna na:


SO-01 zemní práce
SO-02 vegetační úpravy
SO-03 budky

Vodoprávní úřad příslušný podle § 106 odst. 1 zákona č. 254/2001 Sb., sděluje, že k výše uvedenému záměru nemá námitek.

Orgán ochrany přírody a krajiny, příslušný podle § 65 zákona č. 114/1992 Sb., o ochraně přírody a krajiny, není dotčeným orgánem v dané věci.

Orgán ochrany zemědělského půdního fondu, příslušný podle §15 zákona č. 334/1992 Sb., o ochraně zemědělského půdního fondu, není dotčeným orgánem v dané věci.

MĚSTSKÝ ÚŘAD ČÁSLAV
odbor životního prostředí


Jana Skotnicová
pověřená vedením odboru

Příloha: PD

Vlastník:

Městys Žehušice, IČ: 00236683

Hlavní 107

285 75 Žehušice

Číslo jednací: MěÚ/20328/2019/ŠKP

Spis. značka: 3414/2019

Vyřizuje: Mgr. Pavla Obořilová

Tel.: +420 327 300 135

E-mail: pavla.oborilova@meucaslav.cz

Datum: 05.09.2019

ZÁVAZNÉ STANOVISKO

Závazné stanovisko Městského úřadu Čáslav, odboru školství, kultury a památkové péče, k realizaci úpravy zeleně s vodní komponentou na pozemcích č. 1233, 1237 a 1243 v k.ú. Žehušice, které se nacházejí na území Krajinné památkové zóny Žehušicko.

Městský úřad Čáslav, odbor školství, kultury a památkové péče, na základě ustanovení § 10 a 11 zákona č. 500/2004 Sb., správní řád, ve znění pozdějších předpisů (dále jen „správní řád“), a ustanovení § 29 odst. 2 písmene e) zákona č. 20/1987 Sb., o státní památkové péči ve znění pozdějších předpisů (dále jen „zákon o státní památkové péči“), rozhodl podle § 149 odst. 1 správního řádu ve věci žádosti Městysu Žehušice, IČ: 00236683, Hlavní 107, 285 75 Žehušice (dále jen „žadatel“), č.j.: MěÚ/20328/2019/ŠKP ze dne 29. 7. 2019, o realizaci úprav zeleně s vodní komponentou na pozemcích č. 1233, 1237 a 1243 v k.ú. Žehušice, podle § 14 odst. 2, 3, 4 a 6 zákona o státní památkové péči **takto:**

Realizace úpravy zeleně s vodní komponentou na pozemcích č. 1233, 1237 a 1243 v k.ú. Žehušice, nacházejících se na území Krajinné památkové zóny Žehušicko (vyhlášené dne 1. července 1996 vyhláškou MK ČR č. 208), je z hlediska ochrany zájmů státní památkové péče přípustné, při dodržení předložené projektové dokumentace „Projektové dokumentace 2017, část 7: Zeleň s vodní komponentou v k.ú. Žehušice, vypracované Ing. K. Florovou, ATELIER FONTES, s.r.o. Křídlovická 19, Brno, stupeň DOTÚ + DPS, 7/2019“ a následujících podmínek:

1. Zahájení prací bude předem oznámeno orgánu státní památkové péče.
2. Při realizaci projektu budou stanoveny pravidelné kontrolní dny, na které bude zván zástupce Národního památkového ústavu.
3. Ptačí budky budou vyrobeny ze dřeva.

Jednací číslo: MěÚ/20328/2019/ŠKP

O d ů v o d n ě n í

Městský úřad Čáslav, odbor školství, kultury a památkové péče, jakožto věcně a místně příslušný orgán, na základě žádosti o vydání závazného stanoviska k záměru realizace úprav zeleně s vodní komponentou na pozemcích č. 1233, 1237 a 1243 v k.ú. Žehušice, nacházejících se na území Krajinné památkové zóny Žehušicko, kterou podal vlastní pozemků Městys Žehušice, IČ: 00236683, Hlavní 107, 285 75 Žehušice, zahájil ve věci správní řízení.

Předmětem jsou biotechnické úpravy krajiny – vyhloubení tůně, uložení části výkopku (v max. výšce 0,4 m nad stávající terén) vč. výsadeb a vegetačního doprovodu navazujících polních cest. Jedná se o novou stavbu. Cílem stavby je vytvoření podmínek pro existenci různých na vodu vázaných typů biotopů, vhodná modelace části pozemku s pomocí výkopku, výsadba autochtonních dřevin v bezlesé krajině a vytvoření stromořadí u polních cest. Část výkopku (4 600 m³) z budované tůně bude odvezena na skládku. Vegetační úpravy zahrnují výsadbu původních dřevin (keře – líska, růže, hloh, brslen a stromy – dub, lípa, vrba, jilm). V lokalitě bude umístěno 15 ks ptačích budek z blíže nespecifikovaného materiálu. Vegetační doprovod cest bude tvořen následujícími druhy: dub, lípa, hrušeň, jabloň. Blíže viz projektová dokumentace.

MěÚ Čáslav, odbor školství, kultury a památkové péče si vyžádal odborné vyjádření NPÚ, které bylo vypracováno dne 20. 8. 2019 pod č.j. NPU-321/63878/2019 a bylo doručeno dne 23. 8. 2019 pod č.j. MěÚ/22765/2019/ŠKP. Vyjádření NPÚ bylo následně zasláno žadatelům k seznámení s podklady pro vydání závazného stanoviska.

Obec Žehušice se nachází v centrální části Krajinné památkové zóny Žehušicko, prohlášené vyhláškou Ministerstva kultury ČR č. 208/1996 Sb. ze dne 1.7. 1996. Předmětem ochrany je část bývalého panství Žehušice a panství Nové Dvory, tedy část krajinného celku se sídly, architektonickými soubory, jednotlivými památkovými objekty, strukturou pozemků, komunikacemi, vodními plochami, vodními toky, trvalými porosty a realizovanými kompozičními záměry, které v krajině vykazují významné kulturní hodnoty.

Kulturní krajina Žehušicka je živou kronikou odrážející tisícileté soužití člověka s přírodou. Jde o starou sídelní krajinu, která je kontinuálně osídlena již od doby kamenné. Díky svému historickému vývoji má specifický krajinný ráz. Panství Žehušice bylo vytvořeno ve druhé polovině 17. století v návaznosti na stavbu Nového zámku. V tomto období také vznikají barokní, následně klasicistní a přírodně krajinářské úpravy krajiny. Jedná se již o komponovanou krajinu se vznikajícími bažantnicemi, oborami, novými alejemi a cestami v krajině. Velké části panství pokrývaly plochy rybníků, které byly při zásadních úpravách na počátku 19. století vysušeny a přeměněny v obdělávané zemědělské pozemky, příslušející k velkým, nově upraveným i postaveným hospodářským dvorům. Nedílnou součástí krajinné památkové zóny jsou i sídla, jejichž vnitřní a vnější obraz se neodmyslitelně podílí na celkovém vzhledu a charakteru krajiny.

Kulturní krajina Žehušicka je stará sídelní krajina, která je kontinuálně osídlena již od doby kamenné. Díky svému historickému vývoji má specifický krajinný ráz. Jedním z nejdůležitějších období při vzniku kulturní krajiny je, jak už bylo výše napsáno, období od 15. do začátku 17. století, kdy došlo k formování

Jednací číslo: MěÚ/20328/2019/ŠKP

novodvorského a žehušického panství. V nivách řek (zejména Doubravy) byla vybudována řada rybníků a v souvislosti s podnikáním šlechty docházelo k rozvoji panských dvorů a ovčínů. Od poloviny 17. do poloviny 19. století vznikají barokní, klasicistní a přírodně krajinářské úpravy krajiny. Jedná se již o komponovanou krajinu se vznikajícími bažantnicemi, oborami, novými alejemi a cestami v krajině.

Navržený projekt obohacuje zdejší krajinu o vodní prvek. Rybníky zde byly v minulosti hojně zastoupeny. Pakliže výkopky nepřesáhnou výšku 0,4 m lze jejich umístění dle zákresu v projektové dokumentaci akceptovat. Jakékoliv změny výše výkopku jsou vyloučeny. Je nutné udržet zdejší rovinatý charakter krajiny. Nové výsadby zpestří zdejší krajinu. Předložená hustota dřevin je maximálně možná.

Vzhledem k rozsahu projektu je nutné při jeho realizaci vykonávat památkový dohled a památkový dozor a kontrolovat postup prací dle přeloženého projektu. Proto byla stanovena výše uvedená podmínka. V případě navržených ptačích budek zcela chybí specifikace jejich materiálu. V konzultovaném konceptu byly u nich původně navrženy plastové součásti. S ohledem na lokalitu je při výrobě budek nutné použít pouze dřevěné prvky.

Zároveň upozorňujeme, že dotčené území můžeme klasifikovat, jako území s archeologickými nálezy ve smyslu § 22 odst. 2 zákona č. 20/1987 Sb., o státní památkové péči, ve znění pozdějších předpisů. Toto ustanovení ukládá povinnost oznámit jakýkoliv záměr v tomto území oznámit Archeologickému ústavu a umožnit jemu nebo odborné organizaci provést na dotčeném území záchranný archeologický výzkum.

Na základě vlastní znalosti předmětných pozemků, MěÚ Čáslav, odbor školství, kultury a památkové péče, rozhodl v souladu s § 14 odst. 3 zákona č. 20/1987 Sb., jak je výše uvedeno.

Poučení o odvolání

Toto závazné stanovisko je vydáváno jako podklad pro rozhodnutí příslušného stavebního úřadu a nelze se proti němu odvolávat. Napadnout odvoláním je možné až rozhodnutí stavebního úřadu.

Bc. Jiřina Kožená

vedoucí odboru školství, kultury a památkové péče

Digitálně podepsal Mgr. Pavla Obořilová
Datum: 06.09.2019 09:11:19 +02:00

Jednací číslo: MěÚ/20328/2019/ŠKP

Obdržel do vlastních rukou:

Městys Žehušice, Hlavní 107, 285 75 Žehušice

Na vědomí:

Národní památkový ústav, ÚOP SČ, Sabinova č.p. 373/5, 130 11 Praha 3 – Žižkov, ID DS: PO_2cy8h6t

Městský úřad Čáslav, odbor výstavby a regionálního rozvoje, nám. Jana Žižky z Trocnova 1, 286 01 Čáslav - IV



NÁRODNÍ
PAMÁTKOVÝ
ÚSTAV

ÚZEMNÍ ODBORNÉ
PRACOVÍŠTĚ STŘEDNÍCH
ČECH V PRAZE

Váš dopis čj. / ze dne: MěÚ/21763/2019/ŠKP / 12.8.2019
Naše čj.: NPU-321/53878/2019
Vyřizuje: Ing. Rudl/I. 268
Spisový znak: 820.2

Městský úřad Čáslav
Odbor školství kultury a památkové péče
Nám. J. Žižky z Trocnova 1
286 01 Čáslav

Praha 20.8.2019

Odborné vyjádření podle ust. § 14 zák. č. 20/1987 Sb., ve znění pozdějších předpisů

Věc: Žehušice, správní obvod obce Čáslav, krajinná památková zóna Žehušicko, zeleň s vodní komponentou na parc. č. 1233, 1237 a 1243 v k. ú. Žehušice

Národní památkový ústav, územní odborné pracoviště středních Čech v Praze, obdržel dne 12. 8. 2019 Vaši žádost o vyjádření týkající projektu zeleně s vodní komponentou. Žádost byla doložena projektovou dokumentací Zeleň s vodní komponentou v k. ú. Žehušice, Atelier Fontes, 2019 (v dokumentaci je chybně uveden termín dokončení dokumentace měsíc říjen 2019 – ještě nenastal). Jedná se o upravenou verzi projektu Zeleň s vodní komponentou z roku 2017, který nám byl předložen k posouzení dne 5. 10. 2017, a byl shledán jako nepřijatelný odborným vyjádřením č. j. NPU-321/78290/2017 ze dne 20.10.2017.

Předmětem jsou biotechnické úpravy krajiny – vyhloubení tůň, uložení části výkopku (v max. výšce 0,4 m nad stávající terén) vč. výsadeb a vegetačního doprovodu navazujících polních cest. Jedná se o novou stavbu. Cílem stavby je vytvoření podmínek pro existenci různých na vodu vázaných typů biotopů, vhodná modelace části pozemku s pomocí výkopku, výsadba autochtonních dřevin v bezlesé krajině a vytvoření stromořadí u polních cest. Část výkopku (4 600 m³) z budované tůně bude odvezena na skládku. Vegetační úpravy zahrnují výsadbu původních dřevin (keře – líska, růže, hloh, brslen a stromy – dub, lípa, vrba, jilm). V lokalitě bude umístěno 15 ks ptačích budek z blíže nespecifikovaného materiálu. Vegetační doprovod cest bude tvořen následujícími druhy: dub, lípa, hrušeň, jablono. Blíže viz projektová dokumentace.

Přepracování projektu bylo konzultováno se zástupci NPÚ ÚOP středních Čech v Praze.

V předmětné věci vám zasíláme následující **odborné vyjádření**:

Z hlediska památkové péče je realizace projektu možná za následujících podmínek:

- Zahájení projektu bude oznámeno orgánům památkové péče a odborní pracovníci budou zváni na kontrolní dny.
- Ptačí budky budou vyrobeny ze dřeva.

Odůvodnění:

Řešené území leží v krajinné památkové zóně Žehušicko, jež byla vyhlášena 1. 7. 1996 vyhláškou Ministerstva kultury č. 208/1996 Sb. k zajištění ochrany krajinného celku a historických prostředí, které se sídlí, architektonickými soubory, jednotlivými památkovými objekty, strukturou pozemků,

komunikacemi, vodními plochami, vodními toky, trvalými porosty a realizovanými kompozičními záměry v krajině vykazují významné kulturní hodnoty.

Kulturní krajina Žehušicka je stará sídelní krajina, která je kontinuálně osídlena již od doby kamenné. Díky svému historickému vývoji má specifický krajinný ráz.

Jedním z nejdůležitějších období při vzniku kulturní krajiny je období od 15. do začátku 17. století, kdy došlo k formování novodvorského a žehušického panství. V nivách řek (zejména Doubravy) byla vybudována řada rybníků. V souvislosti s podnikáním šlechty docházelo k rozvoji panských dvorů a ovčínů. Od poloviny 17. do poloviny 19. století vznikají barokní, klasicistní a přírodně krajinářské úpravy krajiny. Jedná se již o komponovanou krajinu se vznikajícími bažantnicemi, oborami, novými alejemi a cestami v krajině.

Projekt obohacuje zdejší krajinu o vodní prvek. Rybníky zde byly v minulosti hojně zastoupeny. Pakliže výkopky nepřesáhnou výšku 0,4 m lze jejich umístění dle zákresu v projektové dokumentaci akceptovat. Jakékoliv změny výše výkopku jsou vyloučeny. Je nutné udržet zdejší rovinatý charakter krajiny. Nové výsadby zpestří zdejší krajinu. Předložená hustota dřevin je maximálně možná. Vzhledem k rozsahu projektu je nutné při jeho realizaci vykonávat památkový dohled a památkový dozor a kontrolovat postup prací dle přeloženého projektu. Proto byla stanovena výše uvedená podmínka. V případě navržených ptačích budek zcela chybí specifikace jejich materiálu. V konzultovaném konceptu byly u nich původně navrženy plastové součásti. S ohledem na lokalitu je při výrobě budek nutné použít pouze dřevěné prvky.

Zároveň upozorňujeme, že dotčené území můžeme klasifikovat jako území s archeologickými nálezy ve smyslu § 22 zák. č. 20/1987 Sb. ve znění pozdějších předpisů. Pokud budou prováděny jakékoliv zásahy do stávajícího terénu, je povinností investora již v době přípravy tento záměr oznámit Archeologickému ústavu AV ČR v Praze, v. v. i. a umožnit jemu nebo jiné oprávněné organizaci provedení záchranného archeologického výzkumu.

Mgr. Jana Berková
vedoucí oddělení specialistů



ARCHEOLOGICKÝ ÚSTAV AKADEMIE VĚD ČR, Praha, v.v.i.

118 01 Praha 1 - Malá Strana, Letenská 4

Pracoviště Kutná Hora, Hloušecká 609, 284 01 Kutná Hora

tel.: 327 511 730, e-mail: archeologiekh@seznam.cz

206/5.10.17

v Kutné Hoře 3.10.2017

č.j. ARUP-10677/2017

Atelier Fontes, s.r.o.
Křídlovická 19
603 00 Brno

Váš dopis zn.: email ze dne 1.10.2017


**Věc: vyjádření k projektované akci z hlediska archeologické památkové péče
akce - vyhloubení 3 tůní a modelace pozemku pč. 1233 v k.ú. Žehušice**

Proti navrhované akci není z hlediska archeologické památkové péče námitek. Protože při výkopových pracích může dojít k narušení archeologických nálezů a situací, v souladu se zákonem č.20/87 Sb. O státní památkové péči v platném znění je třeba dodržet před zahájením akce tyto podmínky:

- 1) zajistit provedení předstihového archeologického výzkumu před zahájením stavby uzavřením smlouvy o dílo mezi investorem akce a Archeologickým ústavem AV ČR, Praha, v.v.i.
- 2) ohlásit termín zahájení akce po tom, co bylo vydáno stavební povolení na adresu: ARÚ AV ČR, pracoviště Kutná Hora, Hloušecká 609, 284 01 Kutná Hora, tel. 327 511 730
- 3) oznámit průběh vlastních zemních a výkopových prací nejpozději 3 týdny před termínem zahájení na adresu uvedenou v bodu 2
- 4) přizvání k předání staveniště z důvodu získání kontaktu na dodavatele a stavbyvedoucího.

Včasná informace umožní koordinaci archeologického výzkumu s průběhem stavby a zabrání případným zdržením. Dle výše uvedených zákonů hradí náklady záchranného archeologického výzkumu investor akce.

Děkujeme za spolupráci.


PhDr. Radka Šumberová, Ph.D.
vedoucí pracoviště Kutná Hora

Na vědomí: Městský úřad Čáslav, odbor výstavby a reg. rozvoje, nám. J. Žižky 1, 286 01 Čáslav

Archeologický ústav AV ČR, Praha, v.v.i.
Letenská 4, 118 01 Praha 1
IČ: 67985912 DIČ: CZ67985912
PRACOVISŤE KUTNÁ HORA



Povodí Labe, státní podnik
Víta Nejedlého 951, 500 03 Hradec Králové

TELEFON 495 088 111
FAX 495 407 452
E-MAIL labe@pla.cz
IČ 70890005
DIČ CZ70890005
Bankovní spojení: ČSOB Hradec Králové
č.ú. 103914702/0300
IBAN CZ6103000000000103914702
Obchodní rejstřík: spis. zn. A. 9473 vedená
u Krajského soudu v HK

ATELIER FONTES, s.r.o.
Křídlovická 19
603 00 Brno

VÁŠ DOPIS Č.J. / ZE DNE

ČÍSLO JEDNACÍ
PVZ/17/42323/Do/0

VYŘIZUJE/LINKA
Ing. K. Dohnal/656
D. Komberec/327313341

HRADEC KRÁLOVÉ
27.10.2017

Zeleň s vodní komponentou v k.ú. Žehušice

Dne 3.10.2017 jsme od Vás obdrželi žádost o stanovisko k projektové dokumentaci na ohlášení terénních úprav a provádění stavby „Zeleň s vodní komponentou v k.ú. Žehušice“. Záměr řeší vytvoření přírodně blízké drobné vodní plochy. Cílem je zlepšení místního stavu biodiverzity, ale zároveň bude mít i význam z hlediska krajiny. Vytvoří prostor pro využití místních obyvatel a je spojen s nově plánovanými cestami.

Záměr je situován na území vodního útvaru HSL_1250 – Brslenka od toku Hlubocký potok po ústí do toku Doubava na souřadnicích (S-JTSK) Y: 675197, X: 1064964.

K navrhovanému záměru vydáváme následující **stanovisko správce povodí**:

- a) **Z hlediska zájmů daných § 23a vodního zákona, platným Národním plánem povodí Labe a Plánem dílčího povodí Horního a středního Labe (§ 24 až 26 vodního zákona)** je předmětný záměr možný, protože lze předpokládat, že jeho realizací nedojde ke zhoršení stavu záměrem dotčeného vodního útvaru, a že záměr nebude mít za následek nedosažení dobrého stavu dotčeného vodního útvaru.

Toto hodnocení vychází z posouzení souladu předmětného záměru s výše uvedenými platnými dokumenty.

- b) **Z hlediska dalších zájmů sledovaných vodním zákonem a správy vodního toku** souhlasíme s navrhovaným záměrem za předpokladu dodržení následující podmínky:

- požadujeme vymístit západní polovinu jižní deponie z aktivní zóny záplavového území.

Upozorňujeme, že se stavba nachází v záplavovém území vodního toku Brslenka. Povodí Labe státní podnik, nenese žádnou zodpovědnost za případné škody vzniklé průchodem velkých vod.

Toto stanovisko, které je podkladem pro vydání rozhodnutí nebo jiného opatření vodoprávního nebo jiného správního úřadu, nebo samosprávného orgánu, platí **2 roky** od data jeho vydání, pokud v této době nebylo využito pro vydání platného rozhodnutí nebo jiného opatření správními nebo samosprávnými orgány.

Povodí Labe,
státní podnik
Víta Nejedlého 951
500 03 HRADEC KRÁLOVÉ
Mgr. Petr Ferbar
vedoucí odboru
péče o vodní zdroje



ATELIER FONTES, s.r.o.
Kamila Florová
Křídlovická 314/19
603 00 Brno

V Praze, 26.6.2019

Naše zn.: **MW9910132894125475**

Věc: vyjádření k žádosti k akci **"Zeleň s vodní komponentou v k.ú. Žehušice"**

Sdělujeme Vám, že společnost Vodafone Czech Republic a.s., se sídlem Praha 5, náměstí Junkových 2, IČ: 25788001, zapsaná dne 13.8. 1999 v obchodním rejstříku vedeném Městským soudem v Praze pod spisovou značkou B.6064 na základě předložené dokumentace ze dne **26.6.2019**

souhlasí s realizací projektu.

Ve vámi zadaném zájmovém území a v uvedené výšce (výška stavby: 0 m, výška jeřábu: 0 m) se nenachází žádné podzemní ani nadzemní vedení naší společnosti.

Platnost vyjádření je **1 rok** od data vydání.

S pozdravem

v.z. Ing. Kateřina Rendeková
Vodafone Czech Republic a.s.
Náměstí Junkových 2
155 00 Praha 5


Vodafone Czech Republic a.s.
náměstí Junkových 2, 155 00 Praha 5
IČO: 25788001, DIČ: CZ25788001
tel: 775 571 111, fax: 775 971 021
-50-

Tel.: 607 105 305
E-mail: west@vodafone.cz

Seznam příloh/přiložených souborů:
Zadost_MW9910132894125475.pdf

**VYJÁDŘENÍ O EXISTENCI SÍTĚ ELEKTRONICKÝCH KOMUNIKACÍ
společnosti Česká telekomunikační infrastruktura a.s.
(„Vyjádření“)**

**A VŠEOBECNÉ PODMÍNKY OCHRANY SÍTĚ ELEKTRONICKÝCH KOMUNIKACÍ
společnosti Česká telekomunikační infrastruktura a.s.
(„Všeobecné podmínky ochrany SEK“)**

toto Vyjádření a Všeobecné podmínky ochrany SEK je vydané dle ustanovení § 101 zákona č. 127/2005 Sb., o elektronických komunikacích a o změně některých souvisejících zákonů, v účinném znění („**Zákon o elektronických komunikacích**“), a dle ustanovení § 161 zákona č. 183/2006 Sb., o územním plánování a stavebním řádu, v účinném znění („**Stavební zákon**“), a dle příslušných ustanovení zákona č. 89/2012 Sb., občanský zákoník, v účinném znění („**Občanský zákoník**“)

Číslo jednací: 675889/19

Číslo žádosti: 0119 502 736 („Žádost“)

Název akce („Stavba“)	Zeleň s vodní komponentou v k.ú. Žehušice	
Důvod vydání Vyjádření („Důvod vyjádření“)	Informace o poloze sítě	
Žadatel	ATELIER FONTES, s.r.o., kontaktní osoba: ATELIER FONTES, s.r.o. , Křídlovická 314/19, Brno, 60300	
Stavebník	-- neuvedeno --, , -- neuvedeno --, 0	
Zájmové území	Okres	Kutná Hora
	Obec	Žehušice
	Kat. území / č. parcely	Žehušice
Platnost Vyjádření	27. 6. 2021 („Den konce platnosti Vyjádření“)	

Žadatel Žádostí určil a vyznačil Zájmové území, jakož i určil Důvod Vyjádření.

Na základě určení a vyznačení Zájmového území Žadatelem a na základě určení Důvodu Vyjádření vydává společnost Česká telekomunikační infrastruktura a.s. následující Vyjádření:

Dojde ke střetu se sítí elektronických komunikací (dále jen „SEK“) společnosti Česká telekomunikační infrastruktura a.s.

- (I) Na Žadatelem určeném a vyznačeném Zájmovém území se vyskytuje SEK společnosti Česká telekomunikační infrastruktura a.s.; a
- (II) Stavebník nebo jím pověřená třetí osoba je povinen řídit se Všeobecnými podmínkami ochrany SEK, které jsou nedílnou součástí Vyjádření; a
- (III) pro případ, že bude nezbytné přeložení SEK, zajistí vždy takové přeložení SEK její vlastník, společnost Česká telekomunikační infrastruktura a.s. Stavebník, který vyvolal překládku SEK je dle ustanovení § 104 odst. 17 Zákona o elektronických komunikacích povinen uhradit společnosti Česká telekomunikační infrastruktura a.s. veškeré náklady na nezbytné úpravy dotčeného úseku SEK, a to na úrovni stávajícího technického řešení; a
- (IV) pro účely přeložení SEK dle bodu (III) tohoto Vyjádření je Stavebník povinen uzavřít se společností Česká telekomunikační infrastruktura a.s. Smlouvu o realizaci překládky SEK; a
- (V) Stavebník a/nebo Žadatel není oprávněn užít toto Vyjádření k podání jakékoliv žádosti o vydání jakéhokoliv správního rozhodnutí či jiného rozhodnutí majícího obdobný charakter.

Číslo jednací: 675889/19

Číslo žádosti: 0119 502 736

Vyjádření je platné pouze pro Zájmové území určené a vyznačené Žadatelem, jakož i pro Důvod Vyjádření stanovený a určený Žadatelem v Žádosti.

Vyjádření pozbývá platnosti i) dnem, kdy je Žadatelem a/nebo Stavebníkem použito k podání žádosti o vydání jakéhokoliv správního rozhodnutí či jiného rozhodnutí majícího obdobný charakter a/nebo dnem zahájení jakéhokoliv správního rozhodnutí či jiného rozhodnutí majícího obdobný charakter, ve kterém bylo Vyjádření použito, ii) uplynutím doby platnosti v tomto Vyjádření uvedeného, iii) změnou rozsahu Zájmového území či změnou Důvodu Vyjádření uvedeného v Žádosti a/nebo iv) porušením Všeobecných podmínek ochrany SEK, to vše v závislosti na tom, která ze skutečností rozhodná pro pozbytí platnosti Vyjádření nastane nejdříve.

Společnost Česká telekomunikační infrastruktura a.s. vydáním tohoto Vyjádření poskytla Žadateli pro Žadatelem určené a vyznačené Zájmové území veškeré informace o SEK dostupné společnosti Česká telekomunikační infrastruktura a.s. ke dni podání Žádosti.

Ze strany společnosti Česká telekomunikační infrastruktura a.s. může v některých případech docházet ke zpracování Vašich osobních údajů. Ke zpracování Vašich osobních údajů dochází vždy v souladu s platnými právními předpisy. Konkrétní zásady a podmínky zpracování osobních údajů společností Česká telekomunikační infrastruktura a.s. jsou dostupné na <https://www.cetin.cz/zasady-ochrany-osobnich-udaju>.

V případě dotazů k Vyjádření kontaktujte prosím asistenční linku 238 461 111.

Přílohami Vyjádření jsou:

- Všeobecné podmínky ochrany SEK
- Informace k vytýčení SEK ve vlastnictví společnosti Česká telekomunikační infrastruktura a.s.
- Situační výkres (obsahuje Zájmové území určené a vyznačené Žadatelem a výřezy účelové mapy SEK)

Vyjádření vydala společnost **Česká telekomunikační infrastruktura a.s.** dne: 27. 6. 2019.



Česká telekomunikační infrastruktura a.s.
Olšanská 2681/6
130 00 Praha 3
DIČ: CZ04084063

96

VŠEOBECNÉ PODMÍNKY OCHRANY SÍTĚ ELEKTRONICKÝCH KOMUNIKACÍ společnosti Česká telekomunikační infrastruktura a.s.

1. PLATNOST VŠEOBECNÝCH PODMÍNEK

- i) Tyto Všeobecné podmínky ochrany sítě elektronických komunikací (dále jen „VPOSEK“) tvoří součást Vyjádření (jak je tento pojem definován níže v článku 2 VPOSEK).
- ii) V případě rozporu mezi Vyjádřením a těmito VPOSEK mají přednost ustanovení Vyjádření, pokud není těmito VPOSEK stanoveno jinak.

2. DEFINICE

Níže uvedené termíny, jsou-li použity v těchto VPOSEK a uvozeny velkým písmenem, mají následující význam, není-li těmito VPOSEK a/nebo Příslušnými požadavky stanoveno výslovně jinak:

„CETIN“ znamená Česká telekomunikační infrastruktura a.s. se sídlem Olšanská 2681/6, Praha 3 PSČ 130 00, IČO: 04084063, zapsaná v obchodním rejstříku vedeném Městským soudem v Praze pod spz. B 20623;

„Den“ je kalendářní den;

„Kabelovod“ podzemní zařízení sestávající se z tělesa Kabelovodu a kabelových komor, sloužící k zatahování kabelů a ochranných trubek;

„Občanský zákoník“ znamená zákon č. 89/2012 Sb., občanský zákoník, v účinném znění;

„POS“ je zaměstnanec společnosti CETIN, pověřený ochranou sítě, Petr Vála, tel.: 602 354 424, e-mail: petr.vala@cetin.cz;

„Pracovní den“ znamená Den, kromě soboty, neděle, a státních svátků a ostatních svátků ve smyslu zákona č. 245/2000 Sb., o státních svátcích, o významných dnech a o dnech pracovního klidu, v účinném znění;

„Příslušné požadavky“ znamená jakýkoli a každý příslušný právní předpis, vč. technických norem, nebo normativní právní akt veřejné správy či samosprávy, nebo jakékoli rozhodnutí, povolení, souhlas nebo licenci, včetně podmínek, které s ním souvisí;

„Překládka“ je stavba spočívající ve změně trasy vedení SEK ve vlastnictví CETIN nebo přemístění zařízení SEK ve vlastnictví CETIN; Stavebník, který Překládku vyvolal, je dle ustanovení § 104 odst. 17 Zákona o elektronických komunikacích povinen uhradit společnosti CETIN veškeré náklady na nezbytné úpravy dotčeného úseku SEK, a to na úrovni stávajícího technického řešení;

„SEK“ je síť elektronických komunikací ve vlastnictví CETIN;

„Stavba“ je stavba a/nebo činnost ve vztahu, k níž bylo vydáno Vyjádření, a je prováděna Stavebníkem a/nebo Žadatelem v souladu s Příslušnými požadavky, povolená příslušným správním rozhodnutím vydaným dle Stavebního zákona;

„Stavebník“ je osoba takto označená ve Vyjádření;

„Stavební zákon“ je zákon č. 183/2006 Sb., o územním plánování a stavebním řádu, v účinném znění;

„Vyjádření“ je vyjádření o existenci sítě elektronických komunikací vydané společností CETIN dne 27. 6. 2019 pod č.j. 675889/19;

„Zájmové území“ je území označené Žadatelem a/nebo Stavebníkem v Žádosti;

„Situační výkres“ je výkres, který je přílohou Vyjádření a obsahuje Zájmové území určené a vyznačené Žadatelem v Žádosti a výřezy účelové mapy SEK;

„Zákon o elektronických komunikacích“ je zákon č. 127/2005 Sb., o elektronických komunikacích a o změně některých souvisejících zákonů, v účinném znění;

„Žadatel“ je osoba takto označená ve Vyjádření.

„Žádost“ je žádost, kterou Žadatel a/nebo Stavebník požádal CETIN o vydání Vyjádření.

3. PLATNOST A ÚČINNOST VPOSEK

Tyto VPOSEK jsou platné a účinné dnem odeslání Vyjádření na i) adresu elektronické pošty Stavebníka a/nebo Žadatele uvedenou v Žádosti nebo ii) adresu pro doručení prostřednictvím poštovní přepravy uvedenou Stavebníkem a/nebo Žadatelem v Žádosti.

4. OBECNÁ PRÁVA A POVINNOSTI STAVEBNÍKA A/NEBO ŽADATELE

- (i) Stavebník, Žadatel je výslovně srozuměn s tím, že SEK je veřejně prospěšným zařízením, byla zřízena ve veřejném zájmu a je chráněna Příslušnými požadavky.

- (ii) SEK je chráněna ochranným pásmem, jehož rozsah je stanoven (a) ustanovením § 102 Zákona o elektronických komunikacích a/nebo (b) právními předpisy účinnými před Zákonem o elektronických komunikacích, není-li Příslušnými požadavky stanoveno jinak.

- (iii) Stavebník, Žadatel nebo jím pověřená třetí osoba, je povinen při provádění Stavby nebo jiných prací, při odstraňování havárií a projektování staveb, řídit se Příslušnými požadavky, správnou praxí v oboru stavebnictví a technologickými postupy a je povinen učinit veškerá nezbytná opatření vyžadovaná Příslušnými požadavky k ochraně SEK před poškozením. Povinnosti dle tohoto odstavce má Stavebník rovněž ve vztahu k SEK, které se nachází mimo Zájmové území.

- (iv) Při zjištění jakéhokoliv rozporu mezi údaji v Situačním výkresu, který je přílohou Vyjádření a skutečným stavem, je Stavebník a/nebo Žadatel povinen bez zbytečného odkladu, nejpozději Den následující po zjištění takové skutečnosti, zjištěný rozpor oznámit POS.

- (v) Stavebník, Žadatel nebo jím pověřená třetí osoba, je povinen každé poškození či krádež SEK bezodkladně, nejpozději Den následující po zjištění takové skutečnosti, oznámit takovou skutečnost dohledovému centru společnosti CETIN na telefonní číslo +420 238 464 190.

- (vi) Bude-li Stavebník, Žadatel nebo jím pověřená třetí osoba na společnosti CETIN požadovat, aby se jako účastník správního řízení, pro jehož účely bylo toto Vyjádření vydáno, vzdala práva na odvolání proti rozhodnutí vydanému ve správním řízení, je oprávněn kontaktovat POS.

5. POVINNOSTI STAVEBNÍKA PŘI PŘÍPRAVĚ STAVBY

- (i) Při projektování Stavby je Stavebník povinen zajistit, aby projektová dokumentace Stavby (i) zohledňovala veškeré požadavky na ochranu SEK vyplývající z Příslušných požadavků, zejména ze Zákona o elektronických komunikacích a Stavebního zákona, (ii) respektovala správnou praxi v oboru stavebnictví a technologické postupy a (iii) umožňovala, aby i po provedení a umístění Stavby dle takové projektové dokumentace byla společnost CETIN, jako vlastník SEK schopna bez jakýchkoli omezení a překážek provozovat SEK, provádět údržbu a opravy SEK.

- (ii) Nebude-li možné projektovou dokumentací zajistit některý, byť i jeden z požadavků dle předchozího odstavce (i) a/nebo umístění Stavby by mohlo způsobit, že nebude naplněn některý, byť i jeden z požadavků dle předchozího odstavce (i), vyvolá Stavebník Překládku.

- (iii) Při projektování Stavby, která se nachází nebo je u ní zamýšleno, že se bude nacházet v ochranném pásmu radiových tras společnosti CETIN a překračuje výšku 15 m nad zemským povrchem, a to včetně dočasných objektů zařízení staveniště (jeřáby, konstrukce, atd.) je Stavebník povinen písemně kontaktovat POS za účelem získání konkrétního stanoviska a podmínek k ochraně radiových tras společnosti CETIN a pro určení, zda Stavba vyvolá Překládku. Ochranné pásmo radiových tras v šíři 50m je zakresleno do situačního výkresu, který je součástí tohoto Vyjádření.

Číslo jednací: 675889/19

Číslo žádosti: 0119 502 736

VŠEOBECNÉ PODMÍNKY OCHRANY SÍTĚ ELEKTRONICKÝCH KOMUNIKACÍ společnosti Česká telekomunikační infrastruktura a.s.

- (iv) Pokud se v Zájmovém území nachází podzemní silové vedení (NN) ve vlastnictví společnosti CETIN, je Stavebník povinen ve vztahu k projektové dokumentaci zajistit totéž, co je uvedeno pod písm (i) tohoto článku 5, přičemž platí, že Stavebník vyvolá Překládku v případech uvedených pod písm (ii) tohoto článku 5.
- (v) Stavebník je povinen při projektování Stavby, která je stavbou (a) zařízení silových elektrických sítí (VN, VVN a ZVVN) a/nebo (b) trakčních vedení, provést výpočet či posouzení rušivých vlivů na SEK, zpracovat ochranná opatření, to vše dle a v souladu s Příslušnými požadavky. Stavebník je povinen nejpozději třicet (30) Dnů před podáním žádosti o vydání příslušného správního rozhodnutí k umístění Stavby dle Stavebního zákona předat POS výpočet či posouzení rušivých vlivů na SEK a zpracovaná ochranná opatření.
- (vi) Je-li Stavba v souběhu s Kabelovodem, nebo Kabelovod kříží, je Stavebník povinen nejpozději ke Dni, ke kterému započne se zpracováním projektové dokumentace ke Stavbě, oznámit POS a projednat s POS (a) veškeré případy, kdy trajektorie podvrtná a protlaků budou vedeny ve vzdálenosti menší, než je 1,5 m od Kabelovodu a (b) jakékoliv výkopové práce, které budou nebo by mohly být vedeny v úrovni či pod úrovní Kabelovodu nebo kabelové komory.
- (vii) Je-li Stavba umístěna nebo má být umístěna v blízkosti Kabelovodu, ve vzdálenosti menší, než jsou 2 m nebo kříží-li Stavba Kabelovod ve vzdálenosti menší, než je 0,5 m nad nebo kdekoliv pod Kabelovodem, je Stavebník povinen předložit POS k posouzení zakreslení Stavby v příčných řezech, přičemž do příčného řezu je Stavebník rovněž povinen zakreslit profil kabelové komory.

6. POVINNOSTI STAVEBNÍKA PŘI PROVÁDĚNÍ STAVBY

- (i) Stavebník je před započítím jakýchkoliv zemních prací ve vztahu ke Stavbě povinen vytyčit trasu SEK na terénu dle Příslušných požadavků a dle Stavebního zákona. S vytyčenou trasou SEK je Stavebník povinen seznámit všechny osoby, které budou anebo by mohly zemní práce ve vztahu ke Stavbě provádět. V případě porušení této povinnosti bude Stavebník odpovědný společnosti CETIN za náklady a škody, které porušením této povinnosti společnosti CETIN vzniknou a je povinen je společnosti CETIN uhradit.
- (ii) Pět (5) Pracovních dní před započítím jakýchkoliv prací ve vztahu ke Stavbě je Stavebník povinen oznámit společnosti CETIN, že zahájí práce či činnosti ve vztahu ke Stavbě. Písemné oznámení dle předchozí věty zašle Stavebník na adresu elektronické pošty POS a bude obsahovat minimálně číslo jednací Vyjádření a kontaktní údaje Stavebníka.
- (iii) Stavebník je povinen zabezpečit a zajistit SEK proti mechanickému poškození, a to zpravidla dočasným umístěním silničních betonových panelů nad kabelovou trasou SEK. Do doby, než je zajištěna a zabezpečena ochrana SEK proti mechanickému poškození, není Stavebník oprávněn přejíždět vozidly nebo stavební mechanizací kabelovou trasu SEK. Při přepravě vysokých nákladů nebo při projíždění stroji, vozidly či mechanizací pod nadzemním vedením SEK je Stavebník povinen prověřit, zda výška nadzemního vedení SEK je dostatečná a umožňuje spolehlivý a bezpečný způsob přepravy nákladu či průjezdu strojů, vozidel či mechanizace.
- (iv) Při provádění zemních prací v blízkosti SEK je Stavebník povinen postupovat tak, aby nedošlo ke změně hloubky uložení nebo prostorového uspořádání SEK. V místech, kde SEK vystupuje ze země do budovy, rozváděče, na sloup apod. je Stavebník povinen vykonávat zemní práce se zvýšenou mírou opatrnosti, výkopové práce v blízkosti sloupů nadzemního vedení SEK je Stavebník povinen provádět v takové vzdálenosti od sloupu nadzemního vedení SEK,

kteřá je dostatečná k tomu, aby nedošlo nebo nemohlo dojít k narušení stability sloupu nadzemního vedení SEK. Stavebník je povinen zajistit, aby jakoukoliv jeho činností nedošlo bez souhlasu a vědomí společnosti CETIN (a) ke změně nivelety terénu, a/nebo (b) k výsadbě trvalých porostů, a/nebo (c) ke změně rozsahu a změně konstrukce zpevněných ploch. Pokud došlo k odkrytí SEK, je Stavebník povinen SEK po celou dobu odkrytí náležitě zabezpečit proti prověšení, poškození a odcizení.

- (v) Zjistí-li Stavebník kdykoliv během provádění prací ve vztahu ke Stavbě jakýkoliv rozpor mezi údaji v projektové dokumentaci a skutečností, je povinen bezodkladně přerušit práce a oznámit zjištěný rozpor na adresu elektronické pošty POS. Stavebník není oprávněn pokračovat v pracích ve vztahu ke Stavbě do doby, než získá písemný souhlas POS s pokračováním prací.
- (vi) Stavebník není bez předchozího písemného souhlasu společnosti CETIN oprávněn manipulovat s kryty kabelových komor, jakkoliv zakrývat vstupy do kabelových komor, a to ani dočasně, vstupovat do kabelových komor, jakkoliv manipulovat s případně odkrytými prvky SEK či s jakýmkoliv jiným zařízením se SEK souvisejícím. Rovněž bez předchozího písemného souhlasu společnosti CETIN není Stavebník oprávněn umístit nad trasou Kabelovodu jakoukoliv jinou síť technické infrastruktury v podélném směru.
- (vii) Byla-li v souladu s Vyjádřením a těmito VPOSEK odkryta SEK je Stavebník povinen tří (3) Pracovní dny před zakrytím SEK písemně oznámit POS zakrytí SEK a vyzvat ho ke kontrole před zakrytím. Oznámení Stavebníka dle předchozí věty musí obsahovat minimálně předpokládaný Den zakrytí, číslo jednací Vyjádření a kontaktní údaje Stavebníka. Stavebník není oprávněn provést zakrytí do doby, než získá písemný souhlas POS se zakrytím.

7. ROZHODNÉ PRÁVO

Vyjádření a VPOSEK se řídí českým právem, zejména Občanským zákoníkem, Zákonem o elektronických komunikacích a Stavebním zákonem. Veškeré spory z Vyjádření či VPOSEK vyplývající budou s konečnou platností řešeny u příslušného soudu České republiky.

8. PÍSEMNÝ STYK

Písemným stykem či pojmem „písemně“ se pro účely Vyjádření a VPOSEK rozumí předání zpráv jedním z těchto způsobů:

- v listinné podobě;
- e-mailovou zprávou s uznávaným elektronickým podpisem dle zák. č. 297/2016 Sb., o službách vytvářejících důvěru pro elektronické transakce, v účinném znění; a/nebo e-mailovou zprávou zaslanou na adresu POS.

9. ZÁVĚREČNÁ USTANOVENÍ

- (i) Stavebník, Žadatel nebo jím pověřená třetí osoba je počínaje Dnem převzetí Vyjádření povinen užít informace a data uvedená ve Vyjádření pouze a výhradně k účelu, pro který mu byla tato poskytnuta. Stavebník, Žadatel nebo jím pověřená třetí osoba není oprávněn informace a data rozmnožovat, rozšiřovat, pronajímat, půjčovat či jinak umožnit jejich užívání třetí osobou bez předchozího písemného souhlasu společnosti CETIN.
- (ii) Pro případ porušení kterékoliv z povinností Stavebníka, Žadatele nebo jím pověřené třetí osoby, založené Vyjádřením /nebo těmito VPOSEK je Stavebník, Žadatel či jím pověřená třetí osoba odpovědný za veškeré náklady a škody, které společností CETIN vzniknou porušením povinností Stavebníka, Žadatele nebo jím pověřené třetí osoby.

Číslo jednací: 675889/19

Číslo žádosti: 0119 502 736

Informace k vytyčení **SEK**

V případě požadavku na vytyčení **SEK ve vlastnictví společnosti **CETIN** se, prosím, obraťte na společnosti uvedené níže:**

Česká telekomunikační infrastruktura a.s. - středisko Praha a Stř.Čechy

se sídlem: Olšanská 2681/6, Praha 3, PSČ 13000

IČ: 04084063

DIČ: CZ04084063

kontakt: tel: 238461858 obslužná doba po-pa 7 - 15 hod

TEMO-TELEKOMUNIKACE, a.s. - výhradní dodavatel společnosti Česká telekomunikační infrastruktura

se sídlem: U Záběhlického zámku 233/15, 106 00 Praha 10

IČ: 25740253

DIČ: CZ25740253

kontakt: Michal Nun, mobil: 601 378 578, vytyceni@temo.cz

ARITMET

se sídlem: Praha 10, Vršovice, Užocká 962/6, PSČ: 100 00

IČ: 27951529

DIČ: CZ27951529

kontakt: Mikuláš Záworka, mobil: 606213599, e-mail: mikulas.zaworka@arimet.cz
Ing. David Kolář, mobil: 721606015, e-mail: david.kolar@arimet.cz

AZ GEONET - Pavel Kazda

se sídlem: Sedláčkova 1436/14, 500 02 Hradec Králové

IČ: 72885777

DIČ: CZ7308093045

kontakt: Pavel Kazda, mobil: 776020134, e-mail: azgeonet@seznam.cz

FORTEl s.r.o.

se sídlem: Nušlova 2286, 158 00 Praha 5

IČ: 62909380

DIČ: CZ62909380

kontakt: Petr Lásk, mobil: 602308933, e-mail: fortel@fortel.cz

Chadima Zdeněk

se sídlem: Máchova 257, 539 73 Skuteč

IČ: 01222163

DIČ:

kontakt: Zdeněk Chadima, tel: 731115933, e-mail: z.chadima@tiscali.cz

Ing. Václav Hlavatý

se sídlem: V Lukách 2162, 269 01 Rakovník

IČ: 44255501

DIČ:

kontakt: Ing. Václav Hlavatý, mobil: 606632506, e-mail: dobrahlava@seznam.cz

Milan Pospíšil

se sídlem: Topolská 742, 537 05 Chrudim

IČ: 88375072

DIČ:

kontakt: Milan Pospíšil, mobil: 725246121, email: mpospisi1@centrum.cz

Milouš Koloušek

se sídlem: Novovysočanská 827/36, 190 00 Praha - Vysočany

IČ: 76397238

DIČ:

kontakt: Milouš Koloušek, mobil: 605297296, e-mail: mkolousek@ixcon.cz

Číslo jednací: 675889/19

Číslo žádosti: 0119 502 736

Miroslav Forchtner

se sídlem: Vinice ev.č.4, 294 41, Dobruška

IČ: 74794850

DIČ: CZ560110/0307

kontakt: Miroslav Forchtner, mobil: 606936150, e-mail: ofim@seznam.cz

Miroslav Kraušner

se sídlem: Jaselská 1159, 295 01 Mnichovo Hradiště

IČ: 64721051

DIČ: CZ64721051

kontakt: Miroslav Kraušner, mobil: 602350825, e-mail: spojdrat@seznam.cz

NEWTELELINE spol. s r.o.

se sídlem: Praha 6, Bělohorská 185/163 169 00

IČ: 48108421

DIČ: CZ48108421

kontakt: Michal Schonauer, mobil: 608333920, e-mail: michal.schonauer@ntl.cz

SITEL, spol. s r.o.

se sídlem: Baarova 957/15, 140 00 Praha 4

IČ: 44797320

DIČ: CZ 44797320

kontakt: Stanislav Rada, mobil: 606744788, e-mail: sr@sitel.cz

SPOJMONT s.r.o.

se sídlem: Žitavského 556, 156 00 Praha 5

IČ: 61501387

DIČ: CZ61501387

kontakt: Miloslav Možný, mobil: 777794853, e-mail: info@spojmont.cz

Jan Adámek, mobil: 777226627, e-mail: info@spojmont.cz

STAVAK spol. s r.o.

se sídlem: Žižkova 832, 580 01 Havlíčkův Brod

IČ: 15058786

DIČ: CZ15058786

kontakt: Jan Dostál, tel.: 569429309, mobil: 602482982, e-mail: dostal@stavak.cz

SUPTEL a.s.

se sídlem: Hřbitovní 1322/15, 312 16 Plzeň

IČ: 25229397

DIČ: CZ25229397

kontakt: Bohumír Fulín, mobil: 724635314, e-mail: fulin@suptel.cz

Jiří Kalfíř, mobil: 724635351, e-mail: kalfirt@suptel.cz

Vlastimil Koudelka, mobil: 725277777, e-mail: koudelka@suptel.cz

Vegacom, a.s.

se sídlem: Novodvorská 1010/14, 142 01 Praha 4


IČ: 25788680

DIČ: CZ25788680

kontakt: Vratislav Bína, mobil: 603 855 256, e-mail: bina@vegacom.cz

Milan Novotný, mobil: 724 437 713, e-mail: novotnym@vegacom.cz

SITUAČNÍ VÝKRES - ZÁJMOVÉ ÚZEMÍ



LEGENDA


----- "Zájemské území a vyznačení"


Česká telekomunikační infrastruktura a.s.
Olšanská 2581/6
130 00 Praha 3
DIČ: CZ04084063
96

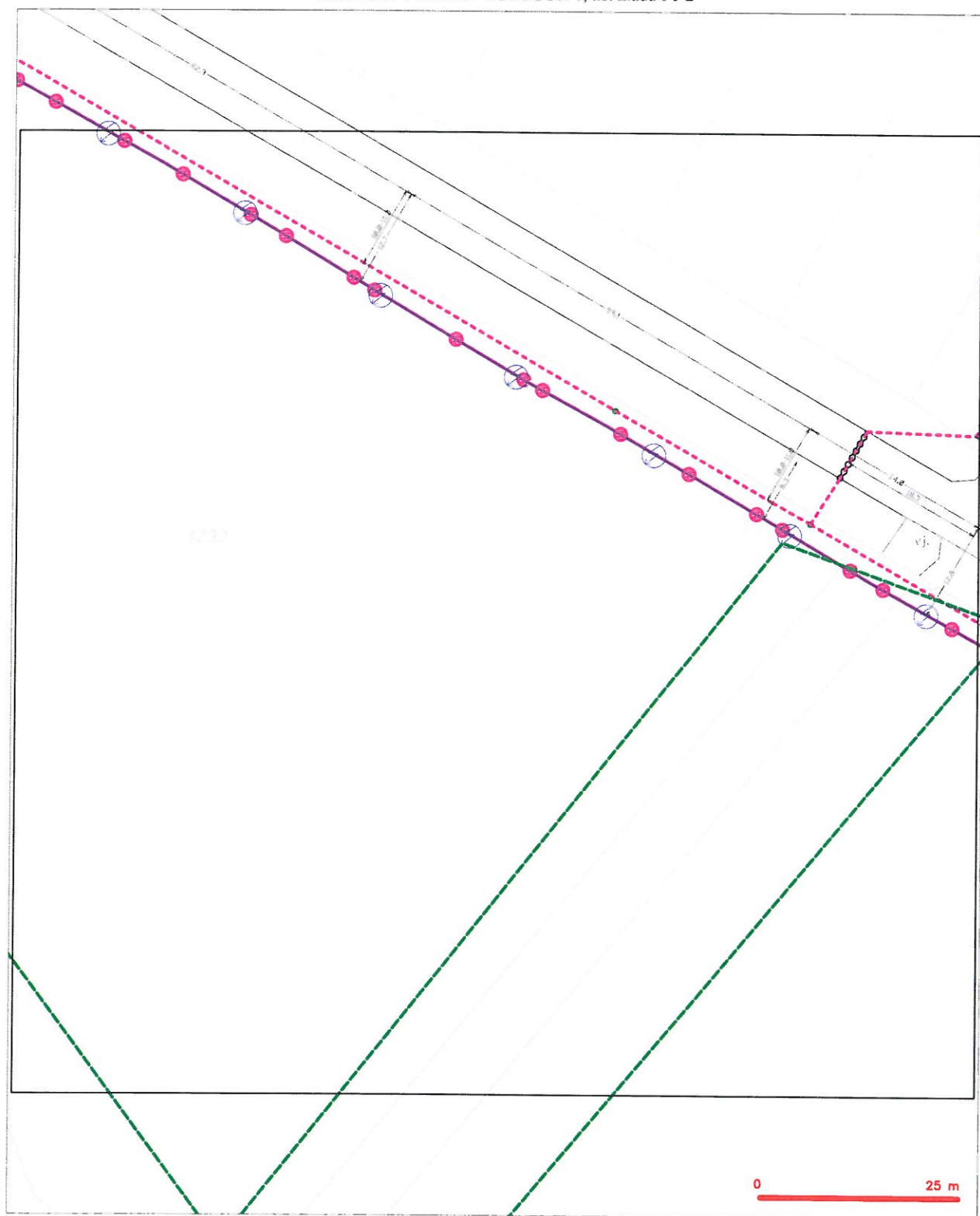
SITUAČNÍ VÝKRES - POLYGON 1



SITUAČNÍ VÝKRES - POLYGON 1, list kladu P1-1



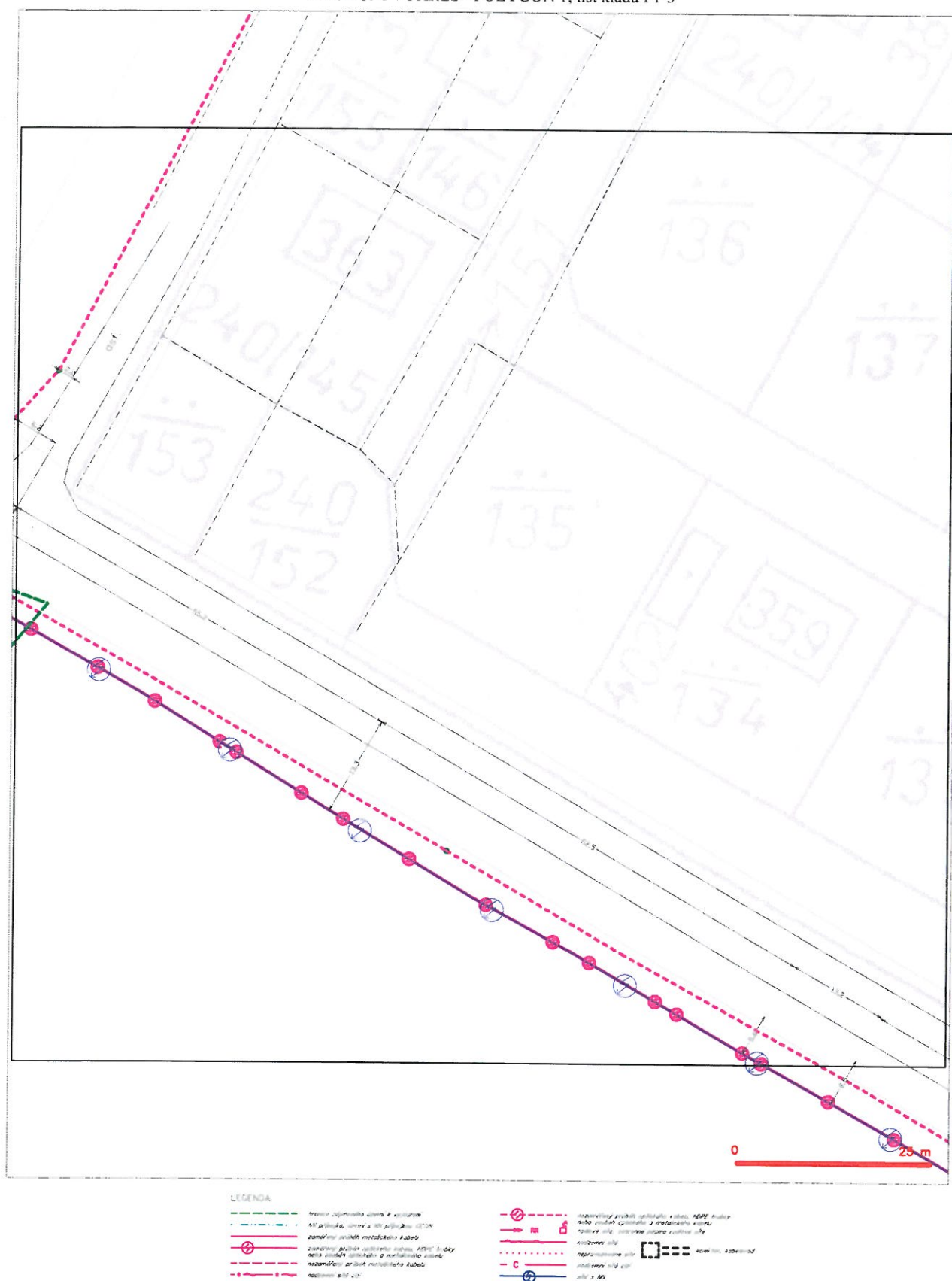
SITUAČNÍ VÝKRES - POLYGON 1, list kladu P1-2




LEGENDA

	francos impendidos antes de la explotación		reintegración gradual de los gastos de explotación, NO se incluye
	sin perjuicio, cuando se han producido los GIC		de los gastos de explotación a la explotación de la explotación
	reintegración gradual de los gastos de explotación		reintegración de los gastos de explotación
	reintegración gradual de los gastos de explotación, NO se incluye		reintegración de los gastos de explotación
	reintegración gradual de los gastos de explotación, NO se incluye		reintegración de los gastos de explotación
	reintegración gradual de los gastos de explotación, NO se incluye		reintegración de los gastos de explotación

SITUAČNÍ VÝKRES - POLYGON 1, list kladu P1-3



SITUAČNÍ VÝKRES - POLYGON 1, list kladu P1-4

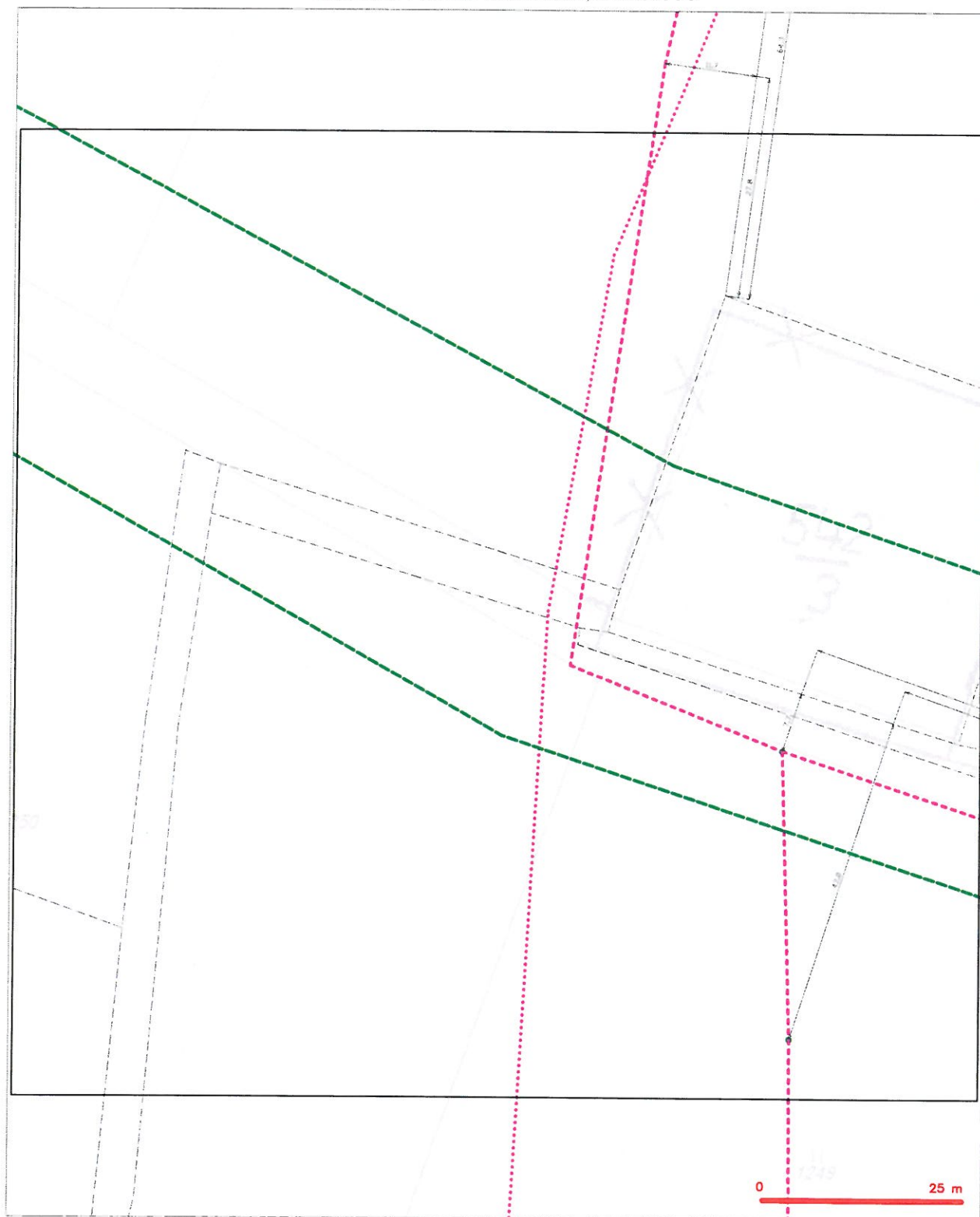


LEGENDA

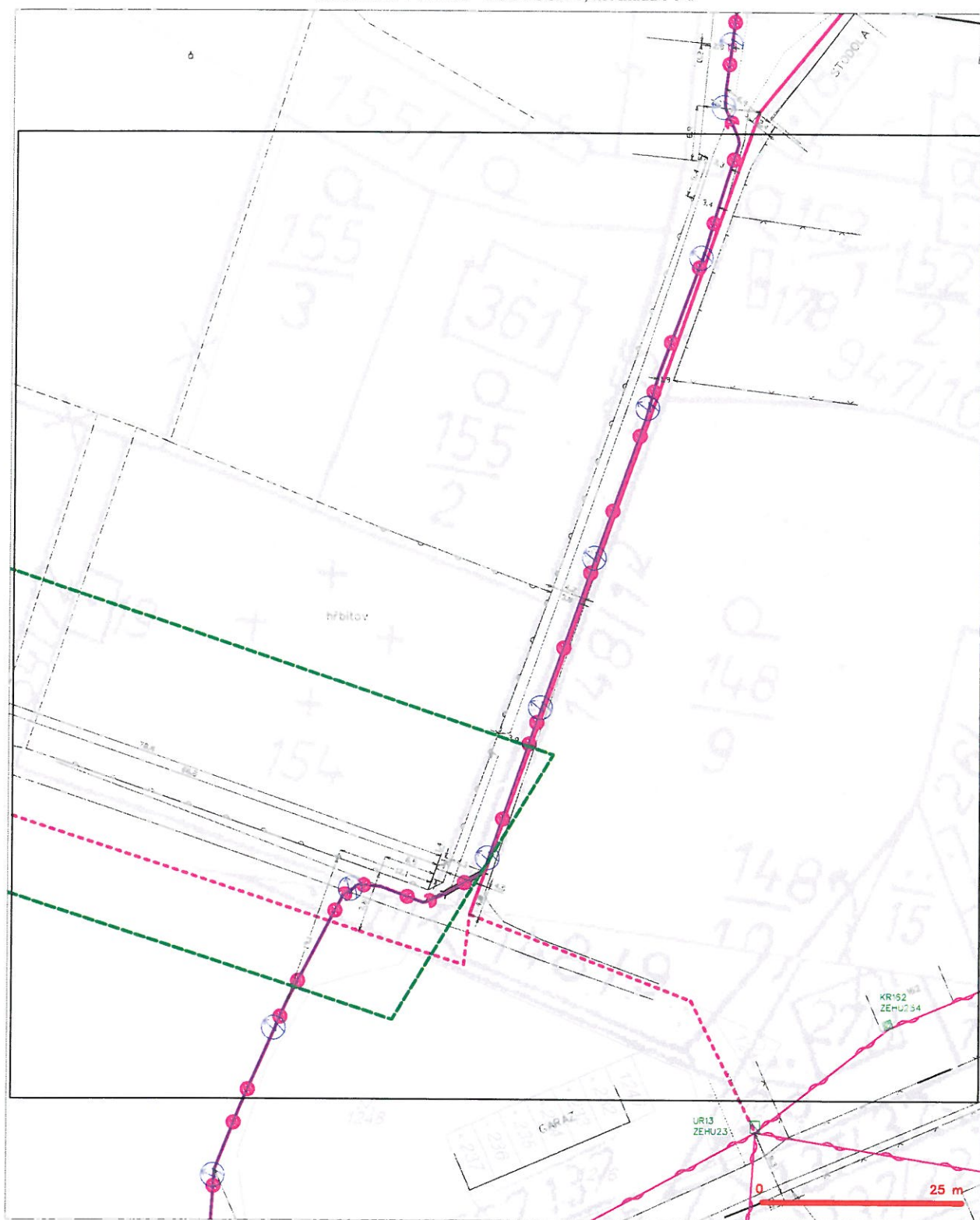
trasa zapojení kabelu k výhledu
na přílohu č. 1 a 2 k příloze 1 (ETB)
trasy kabelů v rámci kabelu
trasy kabelů v rámci kabelu, které jsou
rotačními kabely a metalizovanými kabely
trasy kabelů v rámci kabelu, které jsou
rotačními kabely

trasy kabelů v rámci kabelu, které jsou
rotačními kabely a metalizovanými kabely
trasy kabelů v rámci kabelu, které jsou
rotačními kabely
trasy kabelů v rámci kabelu, které jsou
rotačními kabely
trasy kabelů v rámci kabelu, které jsou
rotačními kabely

SITUAČNÍ VÝKRES - POLYGON 1, list kladu P1-5

[illegible]

SITUAČNÍ VÝKRES - POLYGON 1, list kladu P1-6



LEGENDA.

- [illegible]

Kamila Florová

Od: Vála Petr [petr.vala@cetin.cz]
Odesláno: 8. srpna 2019 17:14
Komu: florova@fontes.cz
Předmět: 190808-SDL-PD_DSP-NEs-ZAD (VE19000755-0703998_19-Žehušice [KH]-ZELEŇ,POLNÍ CESTA)
Podepsáno: petr.vala@cetin.cz

Vážení,

naše společnost obdržela Žádost č. 0119528789 o vydání Vyjádření o existenci sítě elektronických komunikací (dále jen „SEK“) s důvodem vydání „Stavební řízení“ pro stavební záměr ŽEHUŠICE - ZELEŇ S VODNÍ KOMPONENTOU. Na základě posouzení doložené koordinační situace předmětného stavebního záměru (viz příloha) NESOUHLASÍM s navrhovanou výsadbou zeleně v ochranném pásmu SEK, neboť v ochranném pásmu zařízení SEK, které činí 1,00 m na každou stranu, stavebník, nebo jím pověřená třetí osoba, NENÍ OPRÁVNĚN jakkoliv měnit niveletu terénu, vysazovat trvalé porosty ani měnit rozsah a konstrukci zpevněných ploch (např. komunikací, parkovišť, vjezdů aj.) bez projednání s naší společností. Dále mám určité nejasnosti ohledně předmětného stavebního záměru.

S ohledem na výše uvedené zdvořile ŽÁDÁM o projednání předmětného stavebního záměru po datu 19.08.2019, neboť do uvedeného data jsem mimo zaměstnání. Dnes jsem volal na Vámi uvedené kontaktní číslo, bohužel neúspěšně.

Upozorňuji, že bez projednání se mnou výše uvedeného naše společnost Česká telekomunikační infrastruktura a.s. NESOUHLASÍ s vydáním správního rozhodnutí na předmětný stavební záměr, a příslušné Vyjádření o existenci SEK naší společností NEBUDE vydáno.

Pěkný den.

Petr Vála

Specialista pro ochranu sítě

► Česká telekomunikační infrastruktura a.s.

t: +420 238 462 934 | e: petr.vala@cetin.cz

Stanovisko naší společnosti zaslané elektronicky jako e-mail podepsaný osobním kvalifikovaným certifikátem (elektronickým podpisem), který vydal akreditovaný poskytovatel certifikačních služeb, je právoplatným dokumentem.

**VYJÁDŘENÍ O EXISTENCI SÍTĚ ELEKTRONICKÝCH KOMUNIKACÍ
společnosti Česká telekomunikační infrastruktura a.s.
(„Vyjádření“)**

**A VŠEOBECNÉ PODMÍNKY OCHRANY SÍTĚ ELEKTRONICKÝCH KOMUNIKACÍ
společnosti Česká telekomunikační infrastruktura a.s.
(„Všeobecné podmínky ochrany SEK“)**

toto Vyjádření a Všeobecné podmínky ochrany SEK je vydané dle ustanovení § 101 zákona č. 127/2005 Sb., o elektronických komunikacích a o změně některých souvisejících zákonů, v účinném znění („**Zákon o elektronických komunikacích**“), a dle ustanovení § 161 zákona č. 183/2006 Sb., o územním plánování a stavebním řádu, v účinném znění („**Stavební zákon**“), a dle příslušných ustanovení zákona č. 89/2012 Sb., občanský zákoník, v účinném znění („**Občanský zákoník**“)

Číslo jednací: 703998/19

Číslo žádosti: 0119 528 789 („Žádost“)

Název akce („Stavba“)	ŽEHUŠICE - ZELENŠ S VODNÍ KOMPONENTOU	
Důvod vydání Vyjádření („Důvod vyjádření“)	Stavební řízení	
Žadatel	Atelier Fontes, s.r.o.	
Stavebník	Atelier Fontes, s.r.o.	
Zájmové území	Okres	Kutná Hora
	Obec	Žehušice
	Kat. území / č. parcely	Žehušice
Platnost Vyjádření	19. 8. 2021 („Den konce platnosti Vyjádření“)	

Žadatel Žádostí určil a vyznačil Zájmové území, jakož i určil Důvod Vyjádření.

Na základě určení a vyznačení Zájmového území Žadatelem a na základě určení Důvodu Vyjádření vydává společnost Česká telekomunikační infrastruktura a.s. následující Vyjádření:

Dojde ke střetu se sítí elektronických komunikací (dále jen „SEK“) společnosti **Česká telekomunikační infrastruktura a.s.**

- (I) Na Žadatelem určeném a vyznačeném Zájmovém území se vyskytuje SEK společnosti Česká telekomunikační infrastruktura a.s.;
- (II) Společnost Česká telekomunikační infrastruktura a.s. **za podmínky splnění bodu (III)** tohoto Vyjádření **souhlasí**, aby Stavebník a/nebo Žadatel, je-li Stavebníkem v Zájmovém území vyznačeném v Žádosti, provedl Stavbu a/nebo činnosti povolené příslušným správním rozhodnutím vydaným dle Stavebního zákona;
- (III) Stavebník a/nebo Žadatel, je-li Stavebníkem, je povinen
 - (i) dodržet tyto níže uvedené podmínky, které byly stanovené POS, tak jak je tento označen ve Všeobecných podmínkách ochrany SEK

Číslo jednací: 703998/19

Číslo žádosti: 0119 528 789

- KOLIZE se zařízením SEK: Stavební záměr KOLIDUJE s podzemním vedením a zařízením SEK naší společnosti, které je nezbytné RESPEKTOVAT a OCHRÁNIT dle stanovených podmínek. Podmínky ochrany SEK je nezbytné ZAPRACOVAT do PD stavby, do situace stavby je nezbytné ZAKRESLIT polohu zařízení SEK a ZPŮSOB PROVEDENÍ OCHRANY zařízení SEK dle stanovených podmínek.

V ochranném pásmu zařízení SEK, které činí 1,00 m na každou stranu, stavebník, nebo jím pověřená třetí osoba, NENÍ OPRÁVNĚN jakkoliv MĚNIT NIVELETU TERÉNU, VYSAZOVAT TRVALÉ POROSTY ani MĚNIT ROZSAH A KONSTRUKCI ZPEVNĚNÝCH PLOCH (např. komunikací, parkovišť, vjezdů aj.) bez projednání s naší společností.

Případná VYNUCENÁ PŘEKLÁDKA SEK bude řešena samostatným projektem a realizována naší společností Česká telekomunikační infrastruktura a.s., vynucená překládka SEK bude ZAPRACOVÁNA do PD stavby jako samostatný stavební objekt a ZAHRNUTA do správního rozhodnutí na stavbu. Konkrétní způsob řešení vynucené překládky SEK JE NEZBYTNÉ prokazatelně projednat se zaměstnancem naší společnosti Jan Šulc, tel: 238 462 927, 724 227 906, e-mail: jan.sulc@cetin.cz před vydáním správního rozhodnutí.

Před zahájením prací je nezbytné skutečnou polohu zařízení SEK VYTYČIT. Práce v ochranném pásmu SEK je nutné provádět s nejvyšší opatrností, aby NEDOŠLO K POŠKOZENÍ zařízení SEK nebo OHROŽENÍ BEZPEČNOSTI v souladu s ustanovením § 101 zákona č. 127/2005 Sb. Nadzemní vedení SEK včetně podpěrných bodů je viditelné, je nezbytné ho respektovat a chránit, neboť používá stejnou právní ochranu jako podzemní vedení a zařízení SEK. Případné kolize zařízení SEK se stavbou a konkrétní podmínky ochrany SEK budou řešeny s POS na místě v průběhu stavby. Zakreslená poloha nezaměřených zařízení SEK je POUZE ORIENTAČNÍ.

ZAHÁJENÍ ČINNOSTI nebo PRÁCE ve vztahu ke stavbě je stavebník POVINEN OZNÁMIT písemně 5 pracovních dnů předem na adresu elektronické pošty POS. Oznámení MUSÍ OBSAHOVAT č.j. příslušného Vyjádření o existenci SEK, základní údaje o stavbě (název stavby, údaje stavebníka a zhotovitele, kontakt na stavbyvedoucího, termín realizace stavby), a doporučuje se přiložit projektovou dokumentaci (technická zpráva, koordinační situace stavby se zákresem SEK). V PRŮBĚHU STAVBY je stavebník POVINEN VYZVAT POS 3 pracovní dny předem ke KONTROLE před zakrytím zařízení SEK a ke KONTROLE provedení ochrany zařízení SEK. Stavebník NENÍ OPRÁVNĚN provést zakrytí SEK do doby, než získá písemný souhlas POS se zakrytím. PŘED DOKONČENÍM STAVBY je stavebník POVINEN předat zakres provedené ochrany SEK včetně geodetického zaměření na adresu elektronické pošty POS; a

(ii) řídit se Všeobecnými podmínkami ochrany SEK, které jsou nedílnou součástí Vyjádření;

- (IV) Pro případ, že bude nezbytné přeložení SEK, zajistí vždy takové přeložení SEK její vlastník, společnost Česká telekomunikační infrastruktura a.s. Stavebník, který vyvolal překládku SEK je dle ustanovení § 104 odst. 17 Zákona o elektronických komunikacích povinen uhradit společnosti Česká telekomunikační infrastruktura a.s. veškeré náklady na nezbytné úpravy dotčeného úseku SEK, a to na úrovni stávajícího technického řešení;

- (V) Pro účely přeložení SEK dle bodu (IV) tohoto Vyjádření je Stavebník povinen uzavřít se společností Česká telekomunikační infrastruktura a.s. Smlouvu o realizaci překládky SEK.

Vyjádření je platné pouze pro Zájmové území určené a vyznačené Žadatelem, jakož i pro Důvod Vyjádření stanovený a určený Žadatelem v Žádosti.

Vyjádření pozbývá platnosti i) v Den konce platnosti Vyjádření, ii) změnou rozsahu Zájmového území či změnou Důvodu Vyjádření uvedeného v Žádosti a/nebo iii) jakýmkoliv porušením kterékoliv povinnosti stanovené Všeobecnými podmínkami ochrany SEK, to vše v závislosti na tom, která ze skutečností rozhodná pro pozbytí platnosti Vyjádření nastane nejdříve.

Společnost Česká telekomunikační infrastruktura a.s. vydáním tohoto Vyjádření poskytla Žadateli pro Žadatelem určené a vyznačené Zájmové území veškeré informace o SEK dostupné společnosti Česká telekomunikační infrastruktura a.s. ke dni podání Žádosti.

Číslo jednací: 703998/19

Číslo žádosti: 0119 528 789

Ze strany společnosti Česká telekomunikační infrastruktura a.s. může v některých případech docházet ke zpracování Vašich osobních údajů. Ke zpracování Vašich osobních údajů dochází vždy v souladu s platnými právními předpisy. Konkrétní zásady a podmínky zpracování osobních údajů společností Česká telekomunikační infrastruktura a.s. jsou dostupné na <https://www.cetin.cz/zasady-ochrany-osobnich-udaju>.

V případě dotazů k Vyjádření kontaktujte prosím asistenční linku 238 461 111.

Přílohami Vyjádření jsou:

- Všeobecné podmínky ochrany SEK
- Informace k vytýčení SEK ve vlastnictví společnosti Česká telekomunikační infrastruktura a.s.
- Situační výkres (obsahuje Zájmové území určené a vyznačené Žadatelem a výřezy účelové mapy SEK)

Vyjádření vydala společnost **Česká telekomunikační infrastruktura a.s.** dne: 19. 8. 2019.


Česká telekomunikační infrastruktura a.s.
Olšanská 2681/6
130 00 Praha 3
DIČ: CZ04084063

96

VŠEOBECNÉ PODMÍNKY OCHRANY SÍTĚ ELEKTRONICKÝCH KOMUNIKACÍ společnosti Česká telekomunikační infrastruktura a.s.

1. PLATNOST VŠEOBECNÝCH PODMÍNEK

- i) Tyto Všeobecné podmínky ochrany sítě elektronických komunikací (dále jen „VPOSEK“) tvoří součást Vyjádření (jak je tento pojem definován níže v článku 2 VPOSEK).
- ii) V případě rozporu mezi Vyjádřením a těmito VPOSEK mají přednost ustanovení Vyjádření, pokud není těmito VPOSEK stanoveno jinak.

2. DEFINICE

Níže uvedené termíny, jsou-li použity v těchto VPOSEK a uvozeny velkým písmenem, mají následující význam, není-li těmito VPOSEK a/nebo Příslušnými požadavky stanoveno výslovně jinak:

„CETIN“ znamená Česká telekomunikační infrastruktura a.s. se sídlem Olšanská 2681/6, Praha 3 PSČ 130 00, IČO: 04084063, zapsaná v obchodním rejstříku vedeném Městským soudem v Praze pod spz. B 20623;

„Den“ je kalendářní den;

„Kabelovod“ podzemní zařízení sestávající se z tělesa Kabelovodu a kabelových komor, sloužící k zatahování kabelů a ochranných trubek;

„Občanský zákoník“ znamená zákon č. 89/2012 Sb., občanský zákoník, v účinném znění;

„POS“ je zaměstnanec společnosti CETIN, pověřený ochranou sítě, Petr Vála, tel.: 602 354 424, e-mail: petr.vala@cetin.cz;

„Pracovní den“ znamená Den, kromě soboty, neděle, a státních svátků a ostatních svátků ve smyslu zákona č. 245/2000 Sb., o státních svátcích, o významných dnech a o dnech pracovního klidu, v účinném znění;

„Příslušné požadavky“ znamená jakýkoli a každý příslušný právní předpis, vč. technických norem, nebo normativní právní akt veřejné správy či samosprávy, nebo jakékoli rozhodnutí, povolení, souhlas nebo licenci, včetně podmínek, které s ním souvisí;

„Překládka“ je stavba spočívající ve změně trasy vedení SEK ve vlastnictví CETIN nebo přemístění zařízení SEK ve vlastnictví CETIN; Stavebník, který Překládku vyvolal, je dle ustanovení § 104 odst. 17 Zákona o elektronických komunikacích povinen uhradit společnosti CETIN veškeré náklady na nezbytné úpravy dotčeného úseku SEK, a to na úrovni stávajícího technického řešení;

„SEK“ je síť elektronických komunikací ve vlastnictví CETIN;

„Stavba“ je stavba a/nebo činnost ve vztahu, k níž bylo vydáno Vyjádření, a je prováděna Stavebníkem a/nebo Žadatelem v souladu s Příslušnými požadavky, povolená příslušným správním rozhodnutím vydaným dle Stavebního zákona;

„Stavebník“ je osoba takto označená ve Vyjádření;

„Stavební zákon“ je zákon č. 183/2006 Sb., o územním plánování a stavebním řádu, v účinném znění;

„Vyjádření“ je vyjádření o existenci sítě elektronických komunikací vydané společností CETIN dne 19. 8. 2019 pod č.j. 703998/19;

„Zájmové území“ je území označené Žadatelem a/nebo Stavebníkem v Žádosti;

„Situační výkres“ je výkres, který je přílohou Vyjádření a obsahuje Zájmové území určené a vyznačené Žadatelem v Žádosti a výřezy účelové mapy SEK;

„Zákon o elektronických komunikacích“ je zákon č. 127/2005 Sb., o elektronických komunikacích a o změně některých souvisejících zákonů, v účinném znění;

„Žadatel“ je osoba takto označená ve Vyjádření.

„Žádost“ je žádost, kterou Žadatel a/nebo Stavebník požádal CETIN o vydání Vyjádření.

3. PLATNOST A ÚČINNOST VPOSEK

Tyto VPOSEK jsou platné a účinné dnem odeslání Vyjádření na i) adresu elektronické pošty Stavebníka a/nebo Žadatele uvedenou v Žádosti nebo ii) adresu pro doručení prostřednictvím poštovní přepravy uvedenou Stavebníkem a/nebo Žadatelem v Žádosti.

4. OBECNÁ PRÁVA A POVINNOSTI STAVEBNÍKA A/NEBO ŽADATELE

- (i) Stavebník, Žadatel je výslovně srozuměn s tím, že SEK je veřejně prospěšným zařízením, byla zřízena ve veřejném zájmu a je chráněna Příslušnými požadavky.

- (ii) SEK je chráněna ochranným pásmem, jehož rozsah je stanoven (a) ustanovením § 102 Zákona o elektronických komunikacích a/nebo (b) právními předpisy účinnými před Zákonom o elektronických komunikacích, není-li Příslušnými požadavky stanoveno jinak.

- (iii) Stavebník, Žadatel nebo jím pověřená třetí osoba, je povinen při provádění Stavby nebo jiných prací, při odstraňování havárií a projektování staveb, řídit se Příslušnými požadavky, správnou praxí v oboru stavebnictví a technologickými postupy a je povinen učinit veškerá nezbytná opatření vyžadovaná Příslušnými požadavky k ochraně SEK před poškozením. Povinnosti dle tohoto odstavce má Stavebník rovněž ve vztahu k SEK, které se nachází mimo Zájmové území.

- (iv) Při zjištění jakéhokoliv rozporu mezi údaji v Situačním výkresu, který je přílohou Vyjádření a skutečným stavem, je Stavebník a/nebo Žadatel povinen bez zbytečného odkladu, nejpozději Den následující po zjištění takové skutečnosti, zjištěný rozpor oznámit POS.

- (v) Stavebník, Žadatel nebo jím pověřená třetí osoba, je povinen každé poškození či krádež SEK bezodkladně, nejpozději Den následující po zjištění takové skutečnosti, oznámit takovou skutečnost dohledovému centru společnosti CETIN na telefonní číslo +420 238 464 190.

- (vi) Bude-li Stavebník, Žadatel nebo jím pověřená třetí osoba na společnosti CETIN požadovat, aby se jako účastník správního řízení, pro jehož účely bylo toto Vyjádření vydáno, vzdala práva na odvolání proti rozhodnutí vydanému ve správním řízení, je oprávněn kontaktovat POS.

5. POVINNOSTI STAVEBNÍKA PŘI PŘÍPRAVĚ STAVBY

- (i) Při projektování Stavby je Stavebník povinen zajistit, aby projektová dokumentace Stavby (i) zohledňovala veškeré požadavky na ochranu SEK vyplývající z Příslušných požadavků, zejména ze Zákona o elektronických komunikacích a Stavebního zákona, (ii) respektovala správnou praxi v oboru stavebnictví a technologické postupy a (iii) umožňovala, aby i po provedení a umístění Stavby dle takové projektové dokumentace byla společnost CETIN, jako vlastník SEK schopna bez jakýchkoli omezení a překážek provozovat SEK, provádět údržbu a opravy SEK.

- (ii) Nebude-li možné projektovou dokumentací zajistit některý, byť i jeden z požadavků dle předchozího odstavce (i) a/nebo umístění Stavby by mohlo způsobit, že nebude naplněn některý, byť i jeden z požadavků dle předchozího odstavce (i), vyvolá Stavebník Překládku.

- (iii) Při projektování Stavby, která se nachází nebo je u ní zamýšleno, že se bude nacházet v ochranném pásmu radiových tras společnosti CETIN a překračuje výšku 15 m nad zemským povrchem, a to včetně dočasných objektů zařízení staveniště (jeřáby, konstrukce, atd.) je Stavebník povinen písemně kontaktovat POS za účelem získání konkrétního stanoviska a podmínek k ochraně radiových tras společnosti CETIN a pro určení, zda Stavba vyvolá Překládku. Ochranné pásmo radiových tras v šíři 50m je zakresleno do situačního výkresu, který je součástí tohoto Vyjádření.

Číslo jednací: 703998/19

Číslo žádosti: 0119 528 789

VŠEOBECNÉ PODMÍNKY OCHRANY SÍTĚ ELEKTRONICKÝCH KOMUNIKACÍ společnosti Česká telekomunikační infrastruktura a.s.

- (iv) Pokud se v Zájmovém území nachází podzemní silové vedení (NN) ve vlastnictví společnosti CETIN, je Stavebník povinen ve vztahu k projektové dokumentaci zajistit totéž, co je uvedeno pod písm (i) tohoto článku 5, přičemž platí, že Stavebník vyvolá Překládku v případech uvedených pod písm (ii) tohoto článku 5.
- (v) Stavebník je povinen při projektování Stavby, která je stavbou (a) zařízení silových elektrických sítí (VN, VVN a ZVVN) a/nebo (b) trakčních vedení, provést výpočet či posouzení rušivých vlivů na SEK, zpracovat ochranná opatření, to vše dle a v souladu s Příslušnými požadavky. Stavebník je povinen nejpozději třicet (30) Dnů před podáním žádosti o vydání příslušného správního rozhodnutí k umístění Stavby dle Stavebního zákona předat POS výpočet či posouzení rušivých vlivů na SEK a zpracovaná ochranná opatření.
- (vi) Je-li Stavba v souběhu s Kabelovodem, nebo Kabelovod kříží, je Stavebník povinen nejpozději ke Dni, ke kterému započne se zpracováním projektové dokumentace ke Stavbě, oznámit POS a projednat s POS (a) veškeré případy, kdy trajektorie podvrtná a protlaků budou vedeny ve vzdálenosti menší, než je 1,5 m od Kabelovodu a (b) jakékoliv výkopové práce, které budou nebo by mohly být vedeny v úrovni či pod úrovní Kabelovodu nebo kabelové komory.
- (vii) Je-li Stavba umístěna nebo má být umístěna v blízkosti Kabelovodu, ve vzdálenosti menší, než jsou 2 m nebo kříží-li Stavba Kabelovod ve vzdálenosti menší, než je 0,5 m nad nebo kdekoliv pod Kabelovodem, je Stavebník povinen předložit POS k posouzení zakreslení Stavby v příčných řezech, přičemž do příčného řezu je Stavebník rovněž povinen zakreslit profil kabelové komory.

6. POVINNOSTI STAVEBNÍKA PŘI PROVÁDĚNÍ STAVBY

- (i) Stavebník je před započítím jakýchkoliv zemních prací ve vztahu ke Stavbě povinen vytyčit trasu SEK na terénu dle Příslušných požadavků a dle Stavebního zákona. S vytyčenou trasou SEK je Stavebník povinen seznámit všechny osoby, které budou anebo by mohly zemní práce ve vztahu ke Stavbě provádět. V případě porušení této povinnosti bude Stavebník odpovědný společnosti CETIN za náklady a škody, které porušením této povinnosti společnosti CETIN vzniknou a je povinen je společnosti CETIN uhradit.
- (ii) Pět (5) Pracovních dnů před započítím jakýchkoliv prací ve vztahu ke Stavbě je Stavebník povinen oznámit společnosti CETIN, že zahájí práce či činnosti ve vztahu ke Stavbě. Písemné oznámení dle předchozí věty zašle Stavebník na adresu elektronické pošty POS a bude obsahovat minimálně číslo jednací Vyjádření a kontaktní údaje Stavebníka.
- (iii) Stavebník je povinen zabezpečit a zajistit SEK proti mechanickému poškození, a to zpravidla dočasným umístěním silničních betonových panelů nad kabelovou trasou SEK. Do doby, než je zajištěna a zabezpečena ochrana SEK proti mechanickému poškození, není Stavebník oprávněn přejíždět vozidly nebo stavební mechanizací kabelovou trasu SEK. Při přepravě vysokých nákladů nebo při projíždění stroji, vozidly či mechanizací pod nadzemním vedením SEK je Stavebník povinen prověřit, zda výška nadzemního vedení SEK je dostatečná a umožňuje spolehlivý a bezpečný způsob přepravy nákladu či průjezdu strojů, vozidel či mechanizace.
- (iv) Při provádění zemních prací v blízkosti SEK je Stavebník povinen postupovat tak, aby nedošlo ke změně hloubky uložení nebo prostorového uspořádání SEK. V místech, kde SEK vystupuje ze země do budovy, rozváděče, na sloup apod. je Stavebník povinen vykonávat zemní práce se zvýšenou mírou opatrnosti, výkopové práce v blízkosti sloupů nadzemního vedení SEK je Stavebník povinen provádět v takové vzdálenosti od sloupu nadzemního vedení SEK,

kteřá je dostatečná k tomu, aby nedošlo nebo nemohlo dojít k narušení stability sloupu nadzemního vedení SEK. Stavebník je povinen zajistit, aby jakoukoliv jeho činností nedošlo bez souhlasu a vědomí společnosti CETIN (a) ke změně nivelety terénu, a/nebo (b) k výsadbě trvalých porostů, a/nebo (c) ke změně rozsahu a změně konstrukce zpevněných ploch. Pokud došlo k odkrytí SEK, je Stavebník povinen SEK po celou dobu odkrytí náležitě zabezpečit proti prověšení, poškození a odcizení.

- (v) Zjistí-li Stavebník kdykoliv během provádění prací ve vztahu ke Stavbě jakýkoliv rozpor mezi údaji v projektové dokumentaci a skutečností, je povinen bezodkladně přerušit práce a oznámit zjištěný rozpor na adresu elektronické pošty POS. Stavebník není oprávněn pokračovat v pracích ve vztahu ke Stavbě do doby, než získá písemný souhlas POS s pokračováním prací.
- (vi) Stavebník není bez předchozího písemného souhlasu společnosti CETIN oprávněn manipulovat s kryty kabelových komor, jakkoliv zakrývat vstupy do kabelových komor, a to ani dočasně, vstupovat do kabelových komor, jakkoliv manipulovat s případně odkrytými prvky SEK či s jakýmkoliv jiným zařízením se SEK souvisejícím. Rovněž bez předchozího písemného souhlasu společnosti CETIN není Stavebník oprávněn umístit nad trasou Kabelovodu jakoukoliv jinou síť technické infrastruktury v podélném směru.
- (vii) Byla-li v souladu s Vyjádřením a těmito VPOSEK odkryta SEK je Stavebník povinen tří (3) Pracovní dny před zakrytím SEK písemně oznámit POS zakrytí SEK a vyzvat ho ke kontrole před zakrytím. Oznámení Stavebníka dle předchozí věty musí obsahovat minimálně předpokládaný Den zakrytí, číslo jednací Vyjádření a kontaktní údaje Stavebníka. Stavebník není oprávněn provést zakrytí do doby, než získá písemný souhlas POS se zakrytím.

7. ROZHODNÉ PRÁVO

Vyjádření a VPOSEK se řídí českým právem, zejména Občanským zákoníkem, Zákonem o elektronických komunikacích a Stavebním zákonem. Veškeré spory z Vyjádření či VPOSEK vyplývající budou s konečnou platností řešeny u příslušného soudu České republiky.

8. PÍSEMNÝ STYK

Písemným stykem či pojmem „písemně“ se pro účely Vyjádření a VPOSEK rozumí předání zpráv jedním z těchto způsobů:

- v listinné podobě;
- e-mailovou zprávou s uznávaným elektronickým podpisem dle zák. č. 297/2016 Sb., o službách vytvářejících důvěru pro elektronické transakce, v účinném znění; a/nebo e-mailovou zprávou zaslanou na adresu POS.

9. ZÁVĚREČNÁ USTANOVENÍ

- (i) Stavebník, Žadatel nebo jím pověřená třetí osoba je počínaje Dnem převzetí Vyjádření povinen užít informace a data uvedená ve Vyjádření pouze a výhradně k účelu, pro který mu byla tato poskytnuta. Stavebník, Žadatel nebo jím pověřená třetí osoba není oprávněn informace a data rozmnožovat, rozšiřovat, pronajímat, půjčovat či jinak umožnit jejich užívání třetí osobou bez předchozího písemného souhlasu společnosti CETIN.
- (ii) Pro případ porušení kterékoliv z povinností Stavebníka, Žadatele nebo jím pověřené třetí osoby, založené Vyjádřením /nebo těmito VPOSEK je Stavebník, Žadatel či jím pověřená třetí osoba odpovědný za veškeré náklady a škody, které společnosti CETIN vzniknou porušením povinností Stavebníka, Žadatele nebo jím pověřené třetí osoby.

Číslo jednací: 703998/19

Číslo žádosti: 0119 528 789

Informace k vytyčení SEK

V případě požadavku na vytyčení SEK ve vlastnictví společnosti CETIN se, prosím, obraťte na společnost uvedenou níže:

Česká telekomunikační infrastruktura a.s. - středisko Praha a Stř.Čechy

se sídlem: Olšanská 2681/6, Praha 3, PSČ 13000

IČ: 04084063

DIČ: CZ04084063

kontakt: tel: 238461858 obslužná doba po-pa 7 - 15 hod

TEMO-TELEKOMUNIKACE, a.s. - výhradní dodavatel společnosti Česká telekomunikační infrastruktura

se sídlem: U Záběhlického zámku 233/15, 106 00 Praha 10

IČ: 25740253

DIČ: CZ25740253

kontakt: Michal Nun, mobil: 601 378 578, vytyceni@temo.cz

ARITMET

se sídlem: Praha 10, Vršovice, Užocká 962/6, PSČ: 100 00

IČ: 27951529

DIČ: CZ27951529

kontakt: Mikuláš Záworka, mobil: 606213599, e-mail: mikulas.zaworka@aritmet.cz

Ing.David Kolář, mobil: 721606015, e-mail: david.kolar@aritmet.cz

AZ GEONET - Pavel Kazda

se sídlem: Sedláčkova 1436/14, 500 02 Hradec Králové

IČ: 72885777

DIČ: CZ7308093045

kontakt: Pavel Kazda, mobil: 776020134, e-mail: azgeonet@seznam.cz

FORTEL s.r.o.

se sídlem: Nušlova 2286, 158 00 Praha 5

IČ: 62909380

DIČ: CZ62909380

kontakt: Petr Lásk, mobil: 602308933, e-mail: fortel@fortel.cz

Chadima Zdeněk

se sídlem: Máchova 257, 539 73 Skuteč

IČ: 01222163

DIČ:

kontakt: Zdeněk Chadima, tel:731115933, e-mail: z.chadima@tiscali.cz

Ing. Václav Hlavatý

se sídlem: V Lukách 2162, 269 01 Rakovník

IČ: 44255501

DIČ:

kontakt: Ing.Václav Hlavatý, mobil: 606632506, e-mail: dobrahlava@seznam.cz

Milan Pospíšil

se sídlem: Topolská 742, 537 05 Chrudim

IČ: 88375072

DIČ:

kontakt: Milan Pospíšil, mobil: 725246121, email: mpospisil1@centrum.cz

Milouš Koloušek

se sídlem: Novovysočanská 827/36, 190 00 Praha - Vysočany

IČ: 76397238

DIČ:

kontakt: Milouš Koloušek, mobil:605297296, e-mail: mkolousek@ixcon.cz

Číslo jednací: 703998/19

Číslo žádosti: 0119 528 789

Miroslav Forchtner

se sídlem: Vinice ev.č.4, 294 41, Dobruška

IČ: 74794850

DIČ: CZ560110/0307

kontakt: Miroslav Forchtner, mobil: 606936150, e-mail: ofim@seznam.cz

Miroslav Kraušner

se sídlem: Jaselská 1159, 295 01 Mnichovo Hradiště

IČ: 64721051

DIČ: CZ64721051

kontakt: Miroslav Kraušner, mobil: 602350825, e-mail: spojdrat@seznam.cz

NEWTELELINE spol. s r.o.

se sídlem: Praha 6, Bělohorská 185/163 169 00

IČ: 48108421

DIČ: CZ48108421

kontakt: Michal Schonauer, mobil: 608333920, e-mail: michal.schonauer@ntl.cz

SITEL, spol. s r.o.

se sídlem: Baarova 957/15, 140 00 Praha 4

IČ: 44797320

DIČ: CZ 44797320

kontakt: Stanislav Rada, mobil: 606744788, e-mail: sr@sitel.cz

SPOJMONT s.r.o.

se sídlem: Žitavského 556, 156 00 Praha 5

IČ: 61501387

DIČ: CZ61501387

kontakt: Miloslav Možný, mobil: 777794853, e-mail: info@spojmont.cz

Jan Adámek, mobil: 777226627, e-mail: info@spojmont.cz

STAVAK spol. s r.o.

se sídlem: Žižkova 832, 580 01 Havlíčkův Brod

IČ: 15058786

DIČ: CZ15058786

kontakt: Jan Dostál, tel.: 569429309, mobil: 602482982, e-mail: dostal@stavak.cz

SUPTEL a.s.

se sídlem: Hřbitovní 1322/15, 312 16 Plzeň

IČ: 25229397

DIČ: CZ25229397

kontakt: Bohumír Fulín, mobil: 724635314, e-mail: fulin@suptel.cz

Jiří Kalfíř, mobil: 724635351, e-mail: kalfir@suptel.cz

Vlastimil Koudelka, mobil: 725277777, e-mail: koudelka@suptel.cz

Vegacom, a.s.

se sídlem: Novodvorská 1010/14, 142 01 Praha 4

IČ: 25788680

DIČ: CZ25788680

kontakt: Vratislav Bína, mobil: 603 855 256, e-mail: bina@vegacom.cz

Milan Novotný, mobil: 724 437 713, e-mail: novotnym@vegacom.cz



ŽADATEL

Atelier Fontes, s.r.o.

NAŠE ZNAČKA
0700079610

VYŘIZUJE / LINKA

VYŘÍZENO DNE
17.07.2019

Sdělení o existenci komunikačního vedení společnosti ČEZ ICT Services, a. s.

Název akce: Zeleň s vodní komponentou v k.ú. Žehušice

Účel: Informativní

Vážený zákazníku,
dovolujeme si reagovat na Vaši žádost číslo 0700079610 ze dne 17.07.2019, která se týkala sdělení o existenci komunikačního zařízení na Vámi určeném zájmovém území.

Dle vědomí společnosti ČEZ ICT Services, a. s., se na Vámi vymezeném zájmovém území:
nenachází komunikační zařízení v majetku společnosti ČEZ ICT Services, a. s.

Zároveň si Vás dovoluujeme upozornit, že není vyloučeno, že se ve Vámi vymezeném zájmovém území nachází jiné zařízení, které není v majetku společnosti ČEZ ICT Services, a. s.

Toto sdělení je platné do 17.07.2020.

V souvislosti s výše uvedeným si Vás dovoluujeme upozornit, že sdělení o existenci či neexistenci sítí představuje skutečnosti tvořící obchodní tajemství společnosti ČEZ ICT Services, a. s. Poskytnuté informace jsou dále také důvěrnými informacemi společnosti ČEZ ICT Services, a. s. Z výše uvedených důvodů si Vás proto společnost ČEZ ICT Services, a. s., dovoluje upozornit, že s poskytnutými informacemi je potřeba nakládat dle platných právních předpisů, v opačném případě se vystavujete postihu ve smyslu platné právní úpravy. V této souvislosti si Vás dovoluujeme rovněž upozornit, že požadované informace nesmí být předány, sděleny, využity, zpřístupněny, či jiným způsobem postoupeny na jakoukoli třetí osobu bez předchozího prokazatelného souhlasu společnosti ČEZ ICT Services, a. s. Informace o existenci sítí mohou být využity pouze pro účel, pro který byly vyžádány.

ČEZ ICT Services, a. s.

Praha, Praha 4
Duhová 1531/3
PSČ 140 53
IČ: 26470411

Přílohy

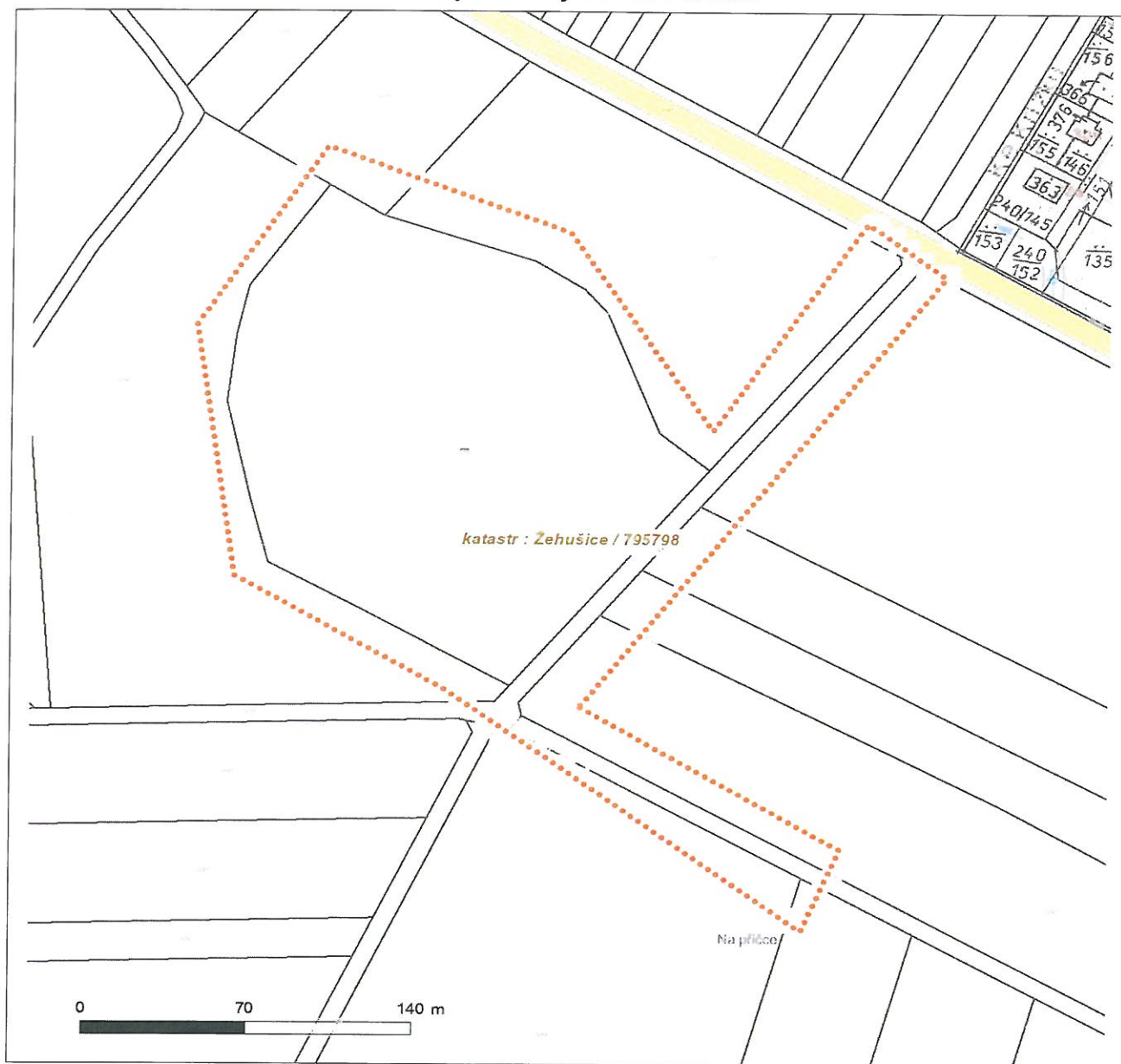
Situační výkres zájmového území



Platí pouze se sdělením číslo 0700079610.

Zakreslené polohy zařízení v příloze jsou pouze informativní.

Situační výkres zájmového území



LEGENDA

- | | | | |
|-----------|---------------------------|-----------|-----------------------------|
| — — — — — | Nadzemní optické vedení | — — — — — | Radioreléový spoj vzduch |
| ————— | Podzemní optické vedení | | Zájmové území |
| - - - - - | Nadzemní metalické vedení | ===== | Hranice katastrálního území |
| ————— | Podzemní metalické vedení | | |



ŽADATEL

Atelier Fontes, s.r.o.

NAŠE ZNAČKA
0700079612

VYŘIZUJE / LINKA

VYŘÍZENO DNE
17.07.2019

Sdělení o existenci komunikačního vedení společnosti ČEZ ICT Services, a. s.

Název akce: Zeleň s vodní komponentou v k.ú. Žehušice

Účel: Informativní

Vážený zákazníku,
dovolujeme si reagovat na Vaši žádost číslo 0700079612 ze dne 17.07.2019, která se týkala sdělení o existenci komunikačního zařízení na Vámi určeném zájmovém území.

Dle vědomí společnosti ČEZ ICT Services, a. s., se na Vámi vymezeném zájmovém území:
nenachází komunikační zařízení v majetku společnosti ČEZ ICT Services, a. s.

Zároveň si Vás dovoluujeme upozornit, že není vyloučeno, že se ve Vámi vymezeném zájmovém území nachází jiné zařízení, které není v majetku společnosti ČEZ ICT Services, a. s.

Toto sdělení je platné do 17.07.2020.

V souvislosti s výše uvedeným si Vás dovoluujeme upozornit, že sdělení o existenci či neexistenci sítí představuje skutečnosti tvořící obchodní tajemství společnosti ČEZ ICT Services, a. s. Poskytnuté informace jsou dále také důvěrnými informacemi společnosti ČEZ ICT Services, a. s. Z výše uvedených důvodů si Vás proto společnost ČEZ ICT Services, a. s., dovoluje upozornit, že s poskytnutými informacemi je potřeba nakládat dle platných právních předpisů, v opačném případě se vystavujete postihu ve smyslu platné právní úpravy. V této souvislosti si Vás dovoluujeme rovněž upozornit, že požadované informace nesmí být předány, sděleny, využity, zpřístupněny, či jiným způsobem postoupeny na jakoukoli třetí osobu bez předchozího prokazatelného souhlasu společnosti ČEZ ICT Services, a. s. Informace o existenci sítí mohou být využity pouze pro účel, pro který byly vyžádány.

ČEZ ICT Services, a. s.

Praha, Praha 4
Duhová 1531/3
PSČ 140 53
IČ: 26470411

Přílohy

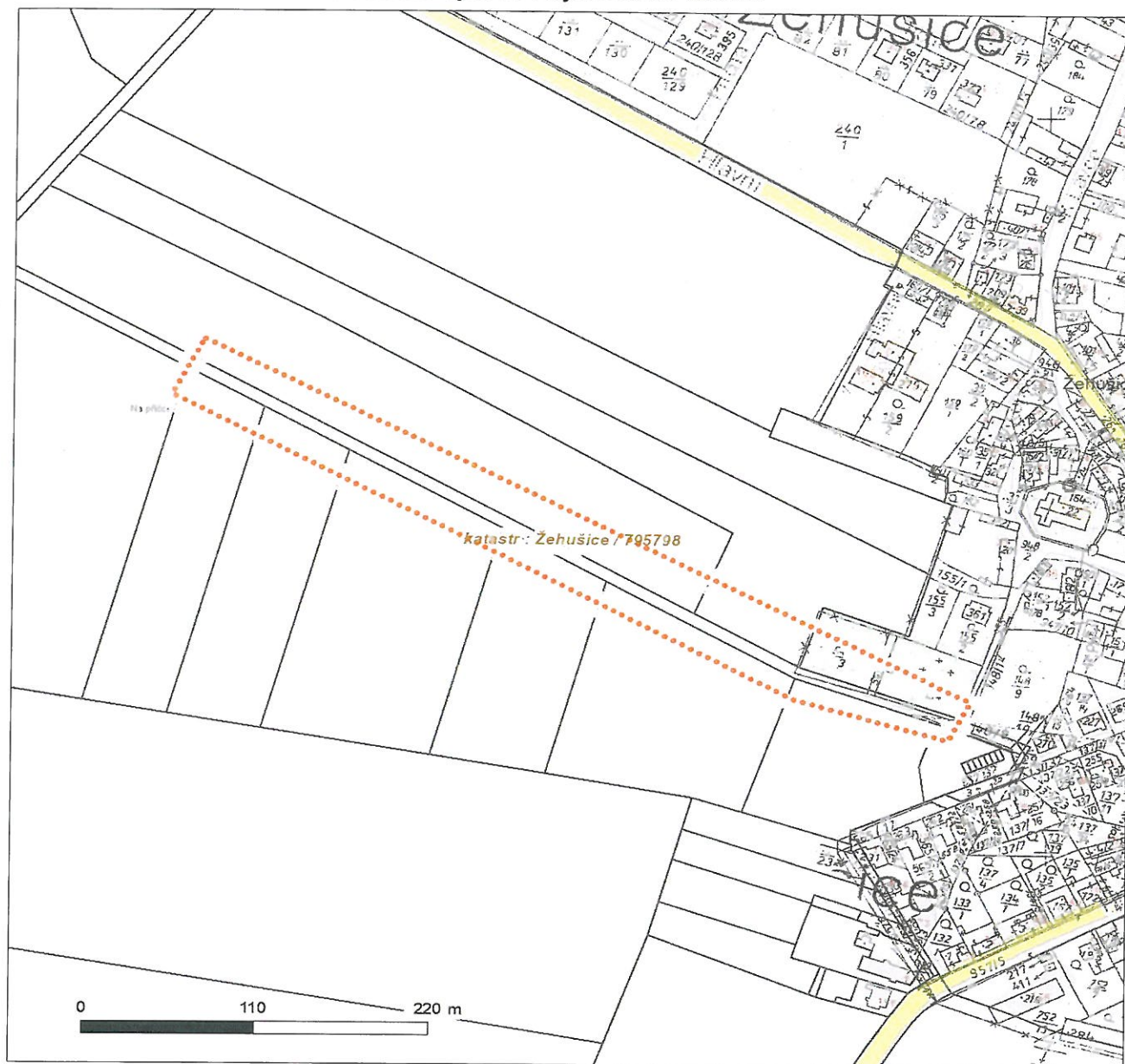
Situační výkres zájmového území



Platí pouze se sdělením číslo 0700079612.

Zakreslené polohy zařízení v příloze jsou pouze informativní.

Situační výkres zájmového území



LEGENDA

- | | | | |
|-----------|---------------------------|-----------|-----------------------------|
| — — — — — | Nadzemní optické vedení | — — — — — | Radioreléový spoj vzduch |
| ————— | Podzemní optické vedení | | Zájmové území |
| - - - - - | Nadzemní metalické vedení | ===== | Hranice katastrálního území |
| ————— | Podzemní metalické vedení | | |

ŽADATEL

Atelier Fontes, s.r.o.

NAŠE ZNAČKA
0101146507

VYŘÍZENO DNE
17.07.2019

Sdělení o existenci energetického zařízení, sítě pro elektronickou komunikaci nebo zařízení technické infrastruktury společnosti ČEZ Distribuce, a. s., pro akci:

Zeleň s vodní komponentou v k.ú. Žehušice

Vážený zákazníku,

dovolujeme si reagovat na Vaši žádost číslo 0101146507 ze dne 17.07.2019 o sdělení o existenci energetického zařízení, sítě pro elektronickou komunikaci nebo zařízení technické infrastruktury. Na Vámi uvedeném zájmovém území se **nenachází energetické zařízení, zařízení sítě pro elektronickou komunikaci nebo zařízení technické infrastruktury v majetku společnosti ČEZ Distribuce, a. s.**

Zároveň si Vás dovoluujeme upozornit, že se v zájmovém území může nacházet energetické zařízení, sítě pro elektronickou komunikaci nebo zařízení technické infrastruktury, které není v majetku společnosti ČEZ Distribuce, a. s.

Toto sdělení je platné do 17.01.2020.

V souvislosti s výše uvedeným si Vás dovoluujeme upozornit, že uvedené sdělení včetně jeho příloh představuje skutečnosti tvořící obchodní tajemství společnosti ČEZ Distribuce, a. s. Poskytnuté informace jsou dále také důvěrnými informacemi a obchodně citlivými informacemi společnosti ČEZ Distribuce, a. s. Z výše uvedených důvodů si Vás proto společnost ČEZ Distribuce, a. s., dovoluje upozornit, že s poskytnutými informacemi je potřeba nakládat dle platných právních předpisů, v opačném případě se vystavujete postihu ve smyslu platné právní úpravy. V této souvislosti si Vás dále dovoluujeme upozornit, že požadované informace nesmí být předány, sděleny, využity, zpřístupněny, či jiným způsobem postoupeny na jakoukoli třetí osobu bez předchozího prokazatelného souhlasu společnosti ČEZ Distribuce, a. s. Informace o existenci energetického zařízení, sítě pro elektronickou komunikaci a zařízení technické infrastruktury mohou být využity pouze pro účel, pro který byly vyžádány.

S pozdravem

ČEZ Distribuce, a. s.

Děčín, Děčín IV-Podmokly

Teplická 874/8

PSČ 405 02

IČ: 24729035

Přílohy

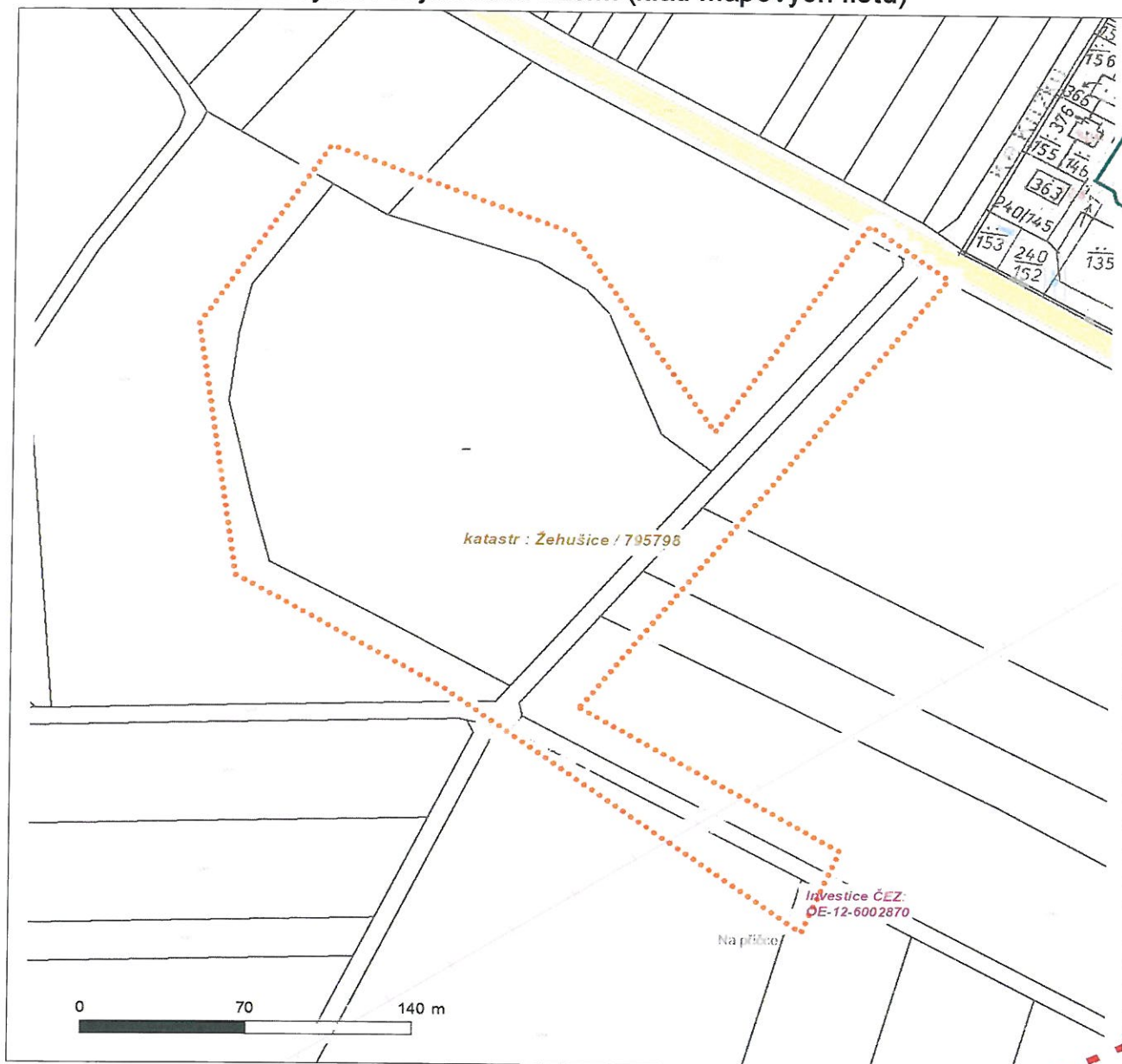
Situační výkres zájmového území



Platí pouze se sdělením číslo 0101146507.


Zakreslené polohy zařízení v příloze jsou pouze informativní.


Situační výkres zájmového území (klad mapových listů)





Není-li zobrazena katastrální mapa, zadejte žádost znovu. Katastrální mapa je generována prostřednictvím externí WMS služby, jejíž provoz nezajišťuje společnost ČEZ Distribuce, a. s.


LEGENDA


 Podzemní vedení NN do 1 kV


 Nadzemní vedení NN do 1 kV


 Podzemní vedení VN do 35 kV


 Nadzemní vedení VN do 35 kV


 Podzemní vedení VVN 110 kV

 Nadzemní vedení VVN 110 kV

 NN přívod odběratele

 Zařízení technické infrastruktury

 Cizí energetické vedení

 Zájmové území

Stanice do 52 kV - stožárová

Stanice do 52 kV - zděná


Transformovna (nad 52 kV)


Probíhající investice ČEZ Distribuce


Stanice ČEZ Distribuce ve výstavbě

Zařízení ČEZ Distribuce ve výstavbě


Hranice katastrálního území


 Nadzemní síť pro elektronickou komunikaci


 Podzemní síť pro elektronickou komunikaci


 HDPE trubka


Souběhy sítí pro elektronickou komunikaci s energetickými sítěmi:


 Souběh s podzemním vedením NN do 1 kV

 Souběh s nadzemním vedením NN do 1 kV

 Souběh s podzemním vedením VN do 35 kV

 Souběh s nadzemním vedením VN do 35 kV

 Souběh s podzemním vedením VVN 110 kV

 Souběh s nadzemním vedením VVN 110 kV

V zájmovém území se nachází investiční akce.

NAŠE ZNAČKA
0101146509VYŘÍZENO DNE
17.07.2019

Sdělení o existenci energetického zařízení, sítě pro elektronickou komunikaci nebo zařízení technické infrastruktury v majetku společnosti ČEZ Distribuce, a. s., pro akci:

Zeleň s vodní komponentou v k.ú. Žehušice

Vážený zákazníku,

Na základě Vaší žádosti 0101146509 ze dne 17.07.2019 Vám zasíláme sdělení o existenci energetického zařízení, sítě pro elektronickou komunikaci nebo zařízení technické infrastruktury v majetku společnosti ČEZ Distribuce, a. s., ve Vámi vymezeném zájmovém území.

Dovolujeme si Vás upozornit, že **sdělení nenahrazuje** vyjádření provozovatele distribuční soustavy k projektové dokumentaci pro územní nebo stavební řízení, k připojení nového odběru, zdroje elektrické energie nebo k navýšení rezervovaného příkonu a výkonu a s výjimkou havárií ani souhlas s činností v ochranném pásmu.

Toto sdělení je platné do 17.01.2020 a je jedním z podkladů pro zpracování projektové dokumentace, pokud je taková dokumentace zpracovávána.

V majetku ČEZ Distribuce, a. s., se na Vámi uvedeném zájmovém území nachází nebo ochranným pásmem zasahuje energetické zařízení typu:

	sít' NN	sít' VN	sít' VVN
Podzemní sít'	střet		
Nadzemní sít'		střet	

Stanice	střet
---------	-------

V majetku ČEZ Distribuce, a. s., se na Vámi uvedeném zájmovém území nachází nebo ochranným pásmem zasahuje sít' pro elektronickou komunikaci typu:

	sít' pro elektronickou komunikaci
Podzemní sít'	
Nadzemní sít'	

Zařízení technické infrastruktury zahrnuje zejména vodovodní, kanalizační a plynové přípojky pro objekty ČEZ Distribuce a. s., a dále pak další podzemní a nadzemní zařízení sloužící pro provoz distribuční sítě. V majetku ČEZ Distribuce, a. s., se na Vámi uvedeném zájmovém území nachází nebo ochranným pásmem zasahuje zařízení technické infrastruktury:

	zařízení technické infrastruktury
Nadzemní nebo podzemní	

Energetické zařízení (mimo nadzemních sítí NN), zařízení sítě pro elektronickou komunikaci a zařízení technické infrastruktury je chráněno ochranným pásmem podle § 46 zákona č. 458/2000 Sb., o podmínkách podnikání a o výkonu státní správy v energetických odvětvích a o změně některých zákonů (energetický zákon), ve znění pozdějších předpisů. Přibližný průběh tras energetických zařízení, sítě pro elektronickou komunikaci (v trase kabelového vedení může být uloženo několik kabelů energetických i komunikačních) a tras zařízení technické infrastruktury zasíláme v příloze tohoto dopisu.

V případě existence **podzemních** energetických zařízení, sítě pro elektronickou komunikaci nebo zařízení technické infrastruktury je povinností stavebníka alespoň 14 dní před započítím zemních prací požádat telefonicky na 800 850 860 nebo e-mailem na info@cezdistribuce.cz o tzv. **vytyčení trasy podzemního zařízení**, sítě pro elektronickou komunikaci nebo zařízení technické infrastruktury. O vytyčení lze požádat pouze na základě vydaného sdělení o existenci energetického zařízení, sítě pro elektronickou komunikaci nebo zařízení technické infrastruktury, a to (mimo havárií) nejpozději 30 dní před koncem jeho platnosti.

Dojde-li k obnažení podzemního vedení nebo k poškození energetického zařízení, sítě pro elektronickou komunikaci nebo zařízení se sítí pro elektronickou komunikaci související nebo zařízení technické infrastruktury ve vlastnictví ČEZ Distribuce, a. s., nahláste nám prosím tuto skutečnost bezodkladně jako poruchu na bezplatnou linku 800 850 860.

Pokud uvažovaná akce nebo činnost zasáhne do ochranného pásma nadzemních vedení, trafostanic nebo sítě pro elektronickou komunikaci, popř. bude po vytyčení zjištěno, že zasahuje do ochranného pásma podzemních energetických zařízení nebo zařízení pro elektronickou komunikaci, je nutné písemně požádat společnost ČEZ Distribuce, a. s., o souhlas s činností v ochranném pásmu (formulář je k dispozici na www.cezdistribuce.cz v části Formuláře / Činnosti v ochranných pásmech, kontaktní údaje pro podání Vaší žádosti naleznete v zápatí). Jestliže uvažovaná akce vyvolá potřebu dílčí změny trasy vedení nebo přemístění některých prvků energetického zařízení nebo sítě pro elektronickou komunikaci včetně souvisejícího zařízení, je nutné včas společnost ČEZ Distribuce, a. s., požádat o přeložku zařízení podle § 47 energetického zákona.

Zároveň Vás upozorňujeme, že v zájmovém území se může nacházet taktéž energetické zařízení, síť pro elektronickou komunikaci nebo zařízení technické infrastruktury, které není v majetku společnosti ČEZ Distribuce, a. s.

V souvislosti s výše uvedeným si Vás dovoluujeme upozornit, že uvedené sdělení včetně jeho příloh obsahuje skutečnosti tvořící obchodní tajemství společnosti ČEZ Distribuce, a. s. Poskytnuté informace jsou dále také důvěrnými informacemi a obchodně citlivými informacemi společnosti ČEZ Distribuce, a. s. Z výše uvedených důvodů si Vás proto společnost ČEZ Distribuce, a. s., dovoluje upozornit, že s poskytnutými informacemi je potřeba nakládat dle platných právních předpisů, v opačném případě se vystavujete postihu ve smyslu platné právní úpravy. V této souvislosti si Vás dále dovoluujeme upozornit, že požadované informace nesmí být předány, sděleny, využity, zpřístupněny, či jiným způsobem postoupeny na jakoukoli třetí osobu bez předchozího prokazatelného souhlasu společnosti ČEZ Distribuce, a. s. Informace o existenci energetického zařízení, sítě pro elektronickou komunikaci a zařízení technické infrastruktury mohou být využity pouze pro účel, pro který byly vyžádány.

S pozdravem

ČEZ Distribuce, a. s.

Děčín, Děčín IV-Podmokly

Teplická 874/8

PSČ 405 02

IČ: 24729035

Přílohy

1. Situační výkres zájmového území
2. Podmínky pro provádění činností v ochranných pásmech energetických zařízení, sítě pro elektronickou komunikaci a zařízení technické infrastruktury



PODMÍNKY PRO PROVÁDĚNÍ ČINNOSTÍ V OCHRANNÝCH PÁSMECH PODZEMNÍCH VEDENÍ

Ochranné pásmo podzemních vedení elektrizační soustavy do 110 kV včetně a vedení řídicí, měřicí a zabezpečovací techniky je stanoveno v § 46, odst. (5), Zák. č. 458/2000 Sb., tj. zákona o podmínkách podnikání a o výkonu státní správy v energetických odvětvích a o změně některých zákonů (energetický zákon), ve znění pozdějších předpisů (dále jen "energetický zákon"), a činí 1 metr po obou stranách krajního kabelu (energetického nebo pro elektronickou komunikaci) kabelové trasy, nad 110 kV činí 3 metry po obou stranách krajního kabelu.

V ochranném pásmu podzemního vedení je podle § 46 odst. (8) a (10) energetického zákona zakázáno:

- a) zřizovat bez souhlasu vlastníka těchto zařízení stavby či umisťovat konstrukce a jiná podobná zařízení, jakož i uskláňovat hořlavé a výbušné látky,
- b) provádět bez souhlasu vlastníka zemní práce,
- c) provádět činnosti, které by mohly ohrozit spolehlivost a bezpečnost provozu těchto zařízení nebo ohrozit život, zdraví či majetek osob,
- d) provádět činnosti, které by znemožňovaly nebo podstatně znesnadňovaly přístup k těmto zařízením,
- e) vysazovat trvalé porosty a přejíždět vedení těžkými mechanismy.

Pokud stavba nebo stavební činnost zasahuje do ochranného pásma podzemního vedení, je třeba požádat o písemný souhlas vlastníka nebo provozovatele tohoto zařízení na základě § 46, odst. (8) a (11) energetického zákona.

V ochranných pásmech podzemních energetických vedení a sítí pro elektronickou komunikaci je třeba dále dodržovat následující podmínky:

1. Dodavatel prací musí před zahájením prací zajistit vytýčení podzemního zařízení a prokazatelně seznámit pracovníky, jichž se to týká, s jejich polohou a upozornit na odchylky od výkresové dokumentace.
2. Výkopové práce do vzdálenosti 1 metr od osy (krajního) kabelu musí být prováděny ručně.
3. Zemní práce musí být prováděny v souladu s ČSN 73 6133 Návrh a provádění zemního tělesa pozemních komunikací a při zemních pracích musí být dodrženo Nařízení vlády č. 591/2006 Sb., bližších minimálních požadavků na bezpečnost a ochranu zdraví při práci na staveništích.
4. Místa křížení a souběhy ostatních zařízení se zařízeními energetickými, komunikačními sítěmi pro elektronickou komunikaci nebo zařízeními technické infrastruktury musí být vyprojektovány a provedeny zejména dle ČSN 73 6005, ČSN EN 50 341-1,2, ČSN EN 50341-3-19, ČSN EN 50423-1, ČSN 2000-5-52 a PNE 33 3302, PNE 34 1050.
5. Dodavatel prací musí oznámit příslušnému provozovateli distribuční soustavy zahájení prací minimálně 3 pracovní dny předem.
6. Při potřebě přejíždění trasy podzemních vedení nebo podzemních zařízení vozidly nebo mechanismy je třeba po dohodě s vlastníkem provést dodatečnou ochranu proti mechanickému poškození.
7. Je zakázáno manipulovat s obnaženými kabely pod napětím. Odkryté kabely musí být za vypnutého stavu řádně vyvěšeny, chráněny proti poškození a označeny výstražnou tabulkou dle ČSN ISO 3864. Odkryté zařízení sítě pro elektronickou komunikaci, či ochranné trubky musí být řádně zabezpečeno při práci i proti poškození nepovolanou osobou.
8. Před záhozem kabelové trasy musí být zástupce vlastníka kabelu / ochranné trubky vyzván ke kontrole uložení. Pokud tato organizace provádějící zemní práce neprovede, vyhrazuje si provozovatel distribuční soustavy právo nechat inkriminované místo znovu odkryt.
9. Při záhozu musí být zemina pod kabely řádně udusána, kabely zapískovány a provedeno krytí proti mechanickému poškození. Podkopané kabely sítě elektronické komunikace budou podloženy ve vzdálenosti 1,5 m a zemina pod podložním musí být řádně upěchována. Pro zavěšení kabelu nebude použito sousedních kabelů nebo potrubí. Kabelové spojky budou uloženy vodorovně na můstku. Při práci s vysazováním a podkládáním kabelů stavebník včas vyzve k přítomnosti pracovníka pověřeného ČEZ Distribuce, a. s.
10. Bez předchozího souhlasu je zakázáno snižovat nebo zvyšovat vrstvu zeminy nad kabelem.
11. Každé poškození zařízení provozovatele distribuční soustavy musí být okamžitě nahlášeno na Kontaktní bezplatnou linku ČEZ Distribuce 800 850 860, která je Vám k dispozici 24 hodin denně, 7 dní v týdnu.
12. Ukončení stavby musí být neprodleně ohlášeno příslušnému provoznímu útvaru.
13. Po dokončení stavby provozovatel distribuční soustavy nesouhlasí s vyhlášením ochranného pásma nových rozvodů, které jsou budovány, protože se již jedná o práce v ochranném pásmu zařízení provozovatele distribuční soustavy. Případné opravy nebo rekonstrukce na svém zařízení nebude provozovatel distribuční soustavy provádět na výjimku z ochranného pásma nebo na základě souhlasu s činností v tomto pásmu.

Případné nedodržení uvedených podmínek bude řešeno příslušným stavebním úřadem nebo nahlášeno Energetickému regulačnímu úřadu jako správní delikt ve smyslu příslušného ustanovení energetického zákona spočívající v porušení zákazu provádět činnosti v ochranných pásmech dle § 46 uvedeného zákona.



PODMÍNKY PRO PROVÁDĚNÍ ČINNOSTÍ V OCHRANNÝCH PÁSMECH NADZEMNÍCH VEDENÍ

Ochranné pásmo nadzemního vedení podle § 46, odst. (3), Zák. č. 458/2000 Sb., tj. zákona o podmínkách podnikání a o výkonu státní správy v energetických odvětvích a o změně některých zákonů (energetický zákon), ve znění pozdějších předpisů (dále jen "energetický zákon") je souvislý prostor vymezený svislými rovinami vedenými po obou stranách vedení ve vodorovné vzdálenosti měřené kolmo na vedení, které činí od krajního vodiče vedení na obě jeho strany:

- a) u napětí nad 1 kV a do 35 kV včetně
 - pro vodiče bez izolace 7 metrů (resp. 10 metrů u zařízení postaveného do 31. 12. 1994, vyjma lesních průseků, kde rozsah ochranného pásma i do uvedeného data činí 7 metrů),
 - pro vodiče s izolací základní 2 metry,
 - pro závěsná kabelová vedení 1 metr;
- b) u napětí nad 35 kV do 110 kV včetně
 - pro vodiče bez izolace 12 metrů (resp. 15 metrů u zařízení postaveného do 31. 12. 1994).
 - pro vodiče s izolací základní 5 metrů
- c) u zařízení sítě pro elektronickou komunikaci 1 metr od krajního vedení

Poznámka: Nadzemní vedení nízkého napětí (do 1 kV) není chráněno ochranným pásmem. Při činnostech prováděných v jeho blízkosti (práce v blízkosti) je nutné dodržet vzdálenosti dané ČSN EN 50110-1 ed. 2.

V ochranném pásmu nadzemního vedení je podle § 46 odst. (8) a (9) energetického zákona zakázáno:

1. zřizovat bez souhlasu vlastníka těchto zařízení stavby či umisťovat konstrukce a jiná podobná zařízení, jakož i uskláňovat hořlavé a výbušné látky,
2. provádět bez souhlasu vlastníka zemní práce,
3. provádět činnosti, které by mohly ohrozit spolehlivost a bezpečnost provozu těchto zařízení nebo ohrozit život, zdraví či majetek osob,
4. provádět činnosti, které by znemožňovaly nebo podstatně znesnadňovaly přístup k těmto zařízením,
5. vysazovat chmelnice a nechávat růst porosty nad výšku 3 metry.

Pokud stavba nebo stavební činnost zasahuje do ochranného pásma nadzemního vedení, je třeba požádat o písemný souhlas vlastníka nebo provozovatele tohoto zařízení na základě § 46, odst. (8) a (11) energetického zákona.

V ochranných pásmech nadzemních vedení je třeba dále dodržovat následující podmínky:

1. Při pohybu nebo pracích v blízkosti elektrického vedení vysokého napětí se nesmí osoby, předměty, prostředky nemající povahu jeřábu přiblížit k živým částem - vodičům blíže než 2 metry (dle ČSN EN 50110-1).
2. Jeřáby a jim podobná zařízení musí být umístěny tak, aby v kterékoli poloze byly všechny jejich části mimo ochranné pásmo vedení, a musí být zamezeno vymrštění lana.
3. Je zakázáno stavět budovy nebo jiné objekty v ochranných pásmech nadzemních vedení vysokého napětí.
4. Je zakázáno, provádět veškeré pozemní práce, při kterých by byla narušena stabilita podpěrných bodů - sloupů nebo stožárů.
5. Je zakázáno upevňovat antény, reklamy, ukazatele apod. pod, přes nebo přímo na stožáry elektrického vedení.
6. Dodavatel prací musí prokazatelně seznámit své pracovníky, jichž se to týká s ČSN EN 50110-1.
7. Pokud není možné dodržet body č. 1 až 4, je možné požádat příslušný provozní útvar provozovatele distribuční soustavy o další řešení (zajištění odborného dohledu pracovníka s elektrotechnickou kvalifikací dle Vyhlášky č. 50/1978 Sb., vypnutí a zajištění zařízení, zaizolování živých částí apod.), pokud nejsou tyto podmínky již součástí jiného vyjádření ke konkrétní stavbě.
8. V případě požadavku na vypnutí zařízení po nezbytnou dobu provádění prací je nutné požádat minimálně 2 měsíce před požadovaným termínem. V případě vedení nízkého napětí je možné též požádat o zaizolování části vedení.
9. Stavba bude situována tak, aby každá její část včetně dočasných zařízení byla vzdálena nejméně 1,5 m od osy nadzemního zařízení pro elektronickou komunikaci.
10. Do vzdálenosti 1,5 m od osy nadzemního zařízení pro elektronickou komunikaci nebudou používány mechanismy ohrožující provoz zařízení, skladování materiál, zemina, prováděny postřiky nebo jiná činnost, která by mohla ohrozit provoz zařízení nebo jiného zařízení souvisejícího s nadzemní sítí pro elektronickou komunikaci.

Případné nedodržení uvedených podmínek bude řešeno příslušným stavebním úřadem nebo nahlášeno Energetickému regulačnímu úřadu jako správní delikt ve smyslu příslušného ustanovení energetického zákona, spočívající v porušení zákazu provádět činnosti v ochranných pásmech dle § 46 uvedeného zákona.



PODMÍNKY PRO PROVÁDĚNÍ ČINNOSTÍ V OCHRANNÝCH PÁSMECH ELEKTRICKÝCH STANIC

Ochranné pásmo elektrické stanice je stanoveno v § 46, odst. (6), Zák. č. 458/2000 Sb., tj. zákona o podmínkách podnikání a o výkonu státní správy v energetických odvětvích a o změně některých zákonů (energetický zákon), ve znění pozdějších předpisů (dále jen "energetický zákon") a je vymezeno svislými rovinami vedenými ve vodorovné vzdálenosti:

- a) u venkovních el. stanic a dále stanic s napětím větším než 52 kV v budovách 20 metrů od oplocení nebo od vnějšího lince obvodového zdiva,
- b) u stožárových elektrických stanic a věžových stanic s venkovním přívodem s převodem napětí z úrovně nad 1 kV a menší než 52 kV na úroveň nízkého napětí 7 m od vnější hrany půdorysu stanice ve všech směrech,
- c) u kompaktních a zděných el. stanic s převodem napětí z úrovně nad 1 kV a menší než 52 kV na úroveň nízkého napětí 2 metry od vnějšího pláště stanice ve všech směrech,
- d) u vestavěných el. stanic 1 metr od obestavění.

V ochranném pásmu elektrické stanice je podle § 46 odst. (8) a (10) energetického zákona zakázáno:

1. zřizovat bez souhlasu vlastníka těchto zařízení stavby či umisťovat konstrukce a jiná podobná zařízení, jakož i uskladňovat hořlavé a výbušné látky,
2. provádět bez souhlasu vlastníka zemní práce,
3. provádět činnosti, které by mohly ohrozit spolehlivost a bezpečnost provozu těchto zařízení nebo ohrozit život, zdraví či majetek osob,
4. provádět činnosti, které by znemožňovaly nebo podstatně znesnadňovaly přístup k těmto zařízením.

Pokud stavba nebo stavební činnost zasahuje do ochranného pásma elektrické stanice, je třeba požádat o písemný souhlas vlastníka nebo provozovatele tohoto zařízení na základě § 46, odst. (8) a (11) energetického zákona.

V ochranném pásmu elektrické stanice je dále zakázáno provádět činnosti, které by mohly mít za následek ohrožení bezpečnosti a spolehlivosti provozu stanice nebo zmenšující či podstatně znesnadňující její obsluhu a údržbu a to zejména:

5. provádět výkopové práce ohrožující zaústění podzemních vedení vysokého a nízkého napětí nebo stabilitu stavební části el. stanice (viz podmínky pro činnosti v ochranných pásmech podzemního vedení),
6. skladovat či umisťovat předměty bránící přístupu do elektrické stanice nebo k rozvaděčům vysokého nebo nízkého napětí,
7. umisťovat antény, reklamy, ukazatele apod.,
8. zřizovat oplocení, které by znemožnilo obsluhu el. stanice.

Případné nedodržení uvedených podmínek bude řešeno příslušným stavebním úřadem nebo nahlášeno Energetickému regulačnímu úřadu jako správní delikt ve smyslu příslušného ustanovení energetického zákona spočívající v porušení zákazu provádět činnosti v ochranných pásmech dle § 46 uvedeného zákona.



PODMÍNKY PRO PROVÁDĚNÍ ČINNOSTÍ V OCHRANNÝCH PÁSMECH NEBO BEZPROSTŘEDNÍ BLÍZKOSTI ZAŘÍZENÍ TECHNICKÉ INFRASTRUKTURY

Ochranné pásmo zařízení technické infrastruktury činí 1 metr po obou stranách od potrubí nebo kabelu.

V ochranném pásmu zařízení technické infrastruktury je zakázáno bez souhlasu ČEZ Distribuce, a.s., provádět činnosti, které by mohly ohrozit vodárenské, plynárenské, kanalizační nebo jiné zařízení technické infrastruktury, jejich spolehlivost a bezpečnost provozu. Při provádění veškerých činností v ochranném pásmu i mimo ně nesmí dojít k poškození těchto zařízení.

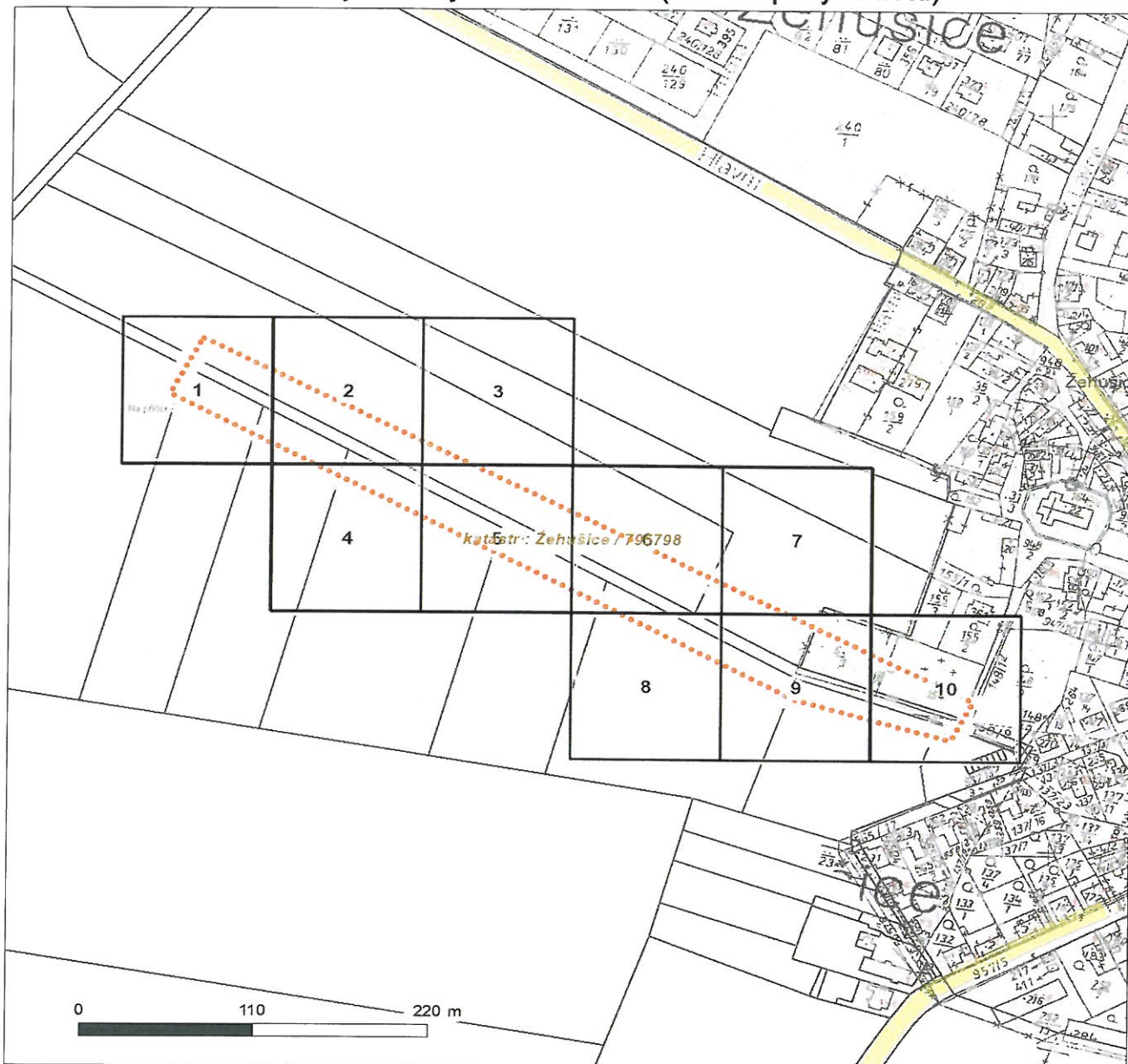
V projektech v bezprostřední blízkosti zařízení technické infrastruktury je nutno dodržet vzájemné vzdálenosti inženýrských sítí dle ČSN 73 6005.



Platí pouze se sdělením číslo 0101146509.

Zakreslené polohy zařízení v příloze jsou pouze informativní.

Situační výkres zájmového území (klad mapových listů)



Není-li zobrazena katastrální mapa, zadejte žádost znovu. Katastrální mapa je generována prostřednictvím externí WMS služby, jejíž provoz nezajišťuje společnost ČEZ Distribuce, a. s.

LEGENDA		
Podzemní vedení NN do 1 kV	Stanice do 52 kV - stožárová	Nadzemní síť pro elektronickou komunikaci
Nadzemní vedení NN do 1 kV	Stanice do 52 kV - zděná	Podzemní síť pro elektronickou komunikaci
Podzemní vedení VN do 35 kV	Transformovna (nad 52 kV)	HDPE trubka
Nadzemní vedení VN do 35 kV	Probíhající investice ČEZ Distribuce	<i>Souběhy sítí pro elektronickou komunikaci s energetickým příměm.</i>
Podzemní vedení VVN 110 kV	Stanice ČEZ Distribuce ve výstavbě	Souběh s podzemním vedením NN do 1 kV
Nadzemní vedení VVN 110 kV	Zařízení ČEZ Distribuce ve výstavbě	Souběh s nadzemním vedením NN do 1 kV
NN přívod odběratele	Hranice katastrálního území	Souběh s podzemním vedením VN do 35 kV
Zařízení technické infrastruktury		Souběh s nadzemním vedením VN do 35 kV
Cizí energetické vedení		Souběh s podzemním vedením VVN 110 kV
Zájmové území		Souběh s nadzemním vedením VVN 110 kV

V zájmovém území se nachází investiční akce.

Platí pouze se sdělením číslo 0101146509.

Zakreslené polohy zařízení v příloze jsou pouze informativní.

Situační výkres - list 1



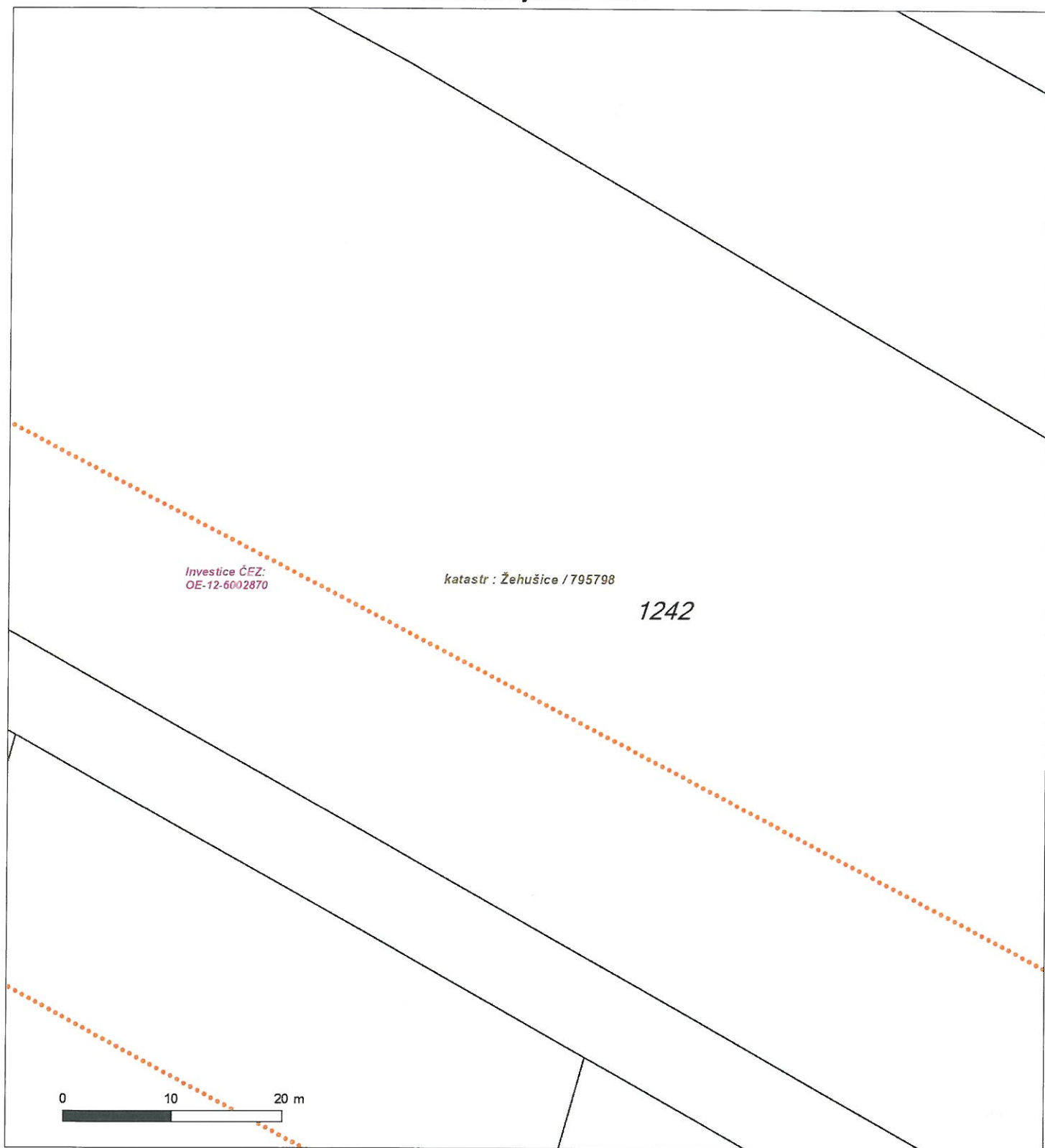
Není-li zobrazena katastrální mapa, zadejte žádost znovu. Katastrální mapa je generována prostřednictvím externí WMS služby, jejíž provoz nezajišťuje společnost ČEZ Distribuce, a. s.



Platí pouze se sdělením číslo 0101146509.

Zakreslené polohy zařízení v příloze jsou pouze informativní.

Situační výkres - list 2



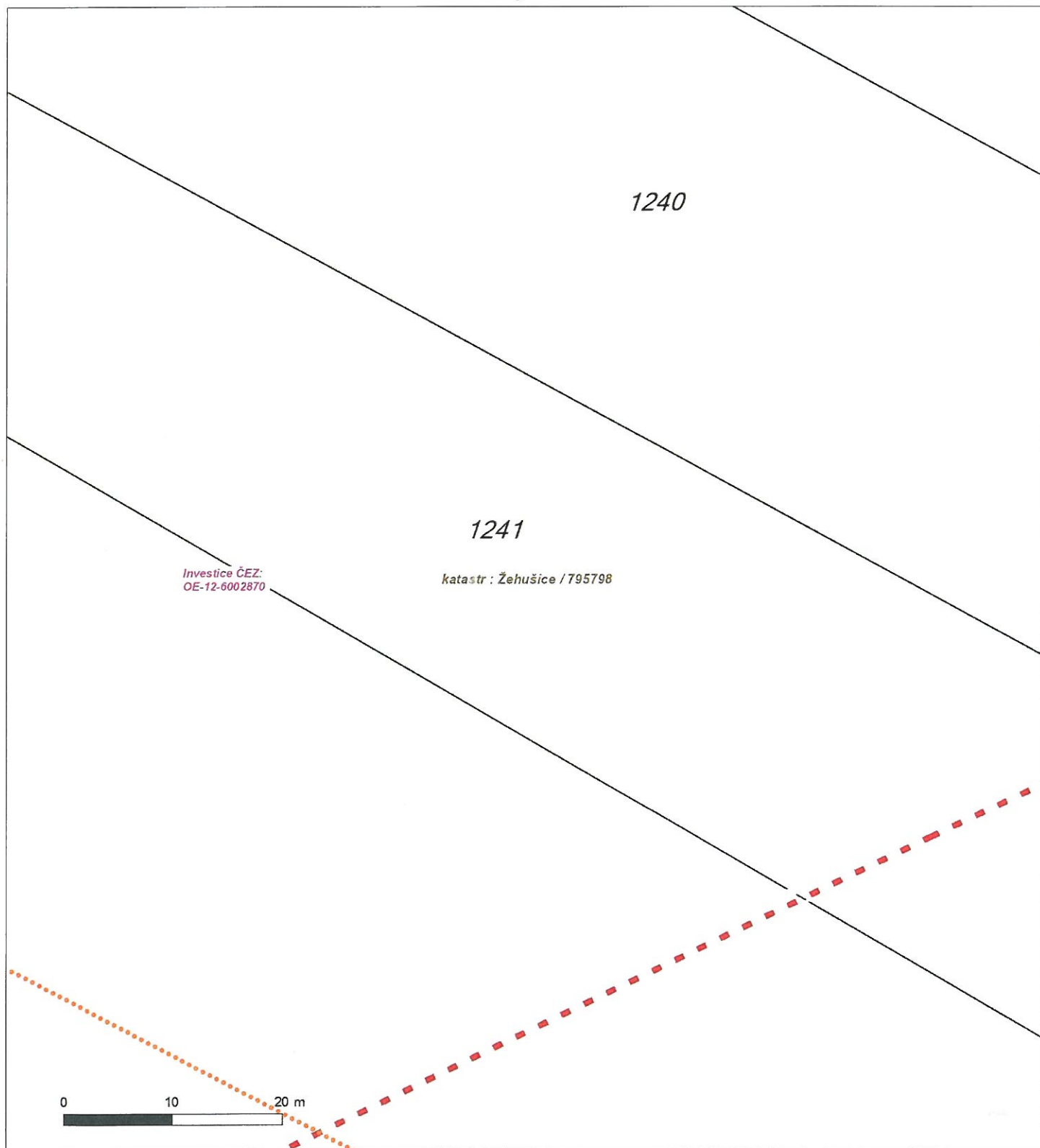
Není-li zobrazena katastrální mapa, zadejte žádost znovu. Katastrální mapa je generována prostřednictvím externí WMS služby, jejíž provoz nezajišťuje společnost ČEZ Distribuce, a. s.



Platí pouze se sdělením číslo 0101146509.

Zakreslené polohy zařízení v příloze jsou pouze informativní.

Situační výkres - list 3



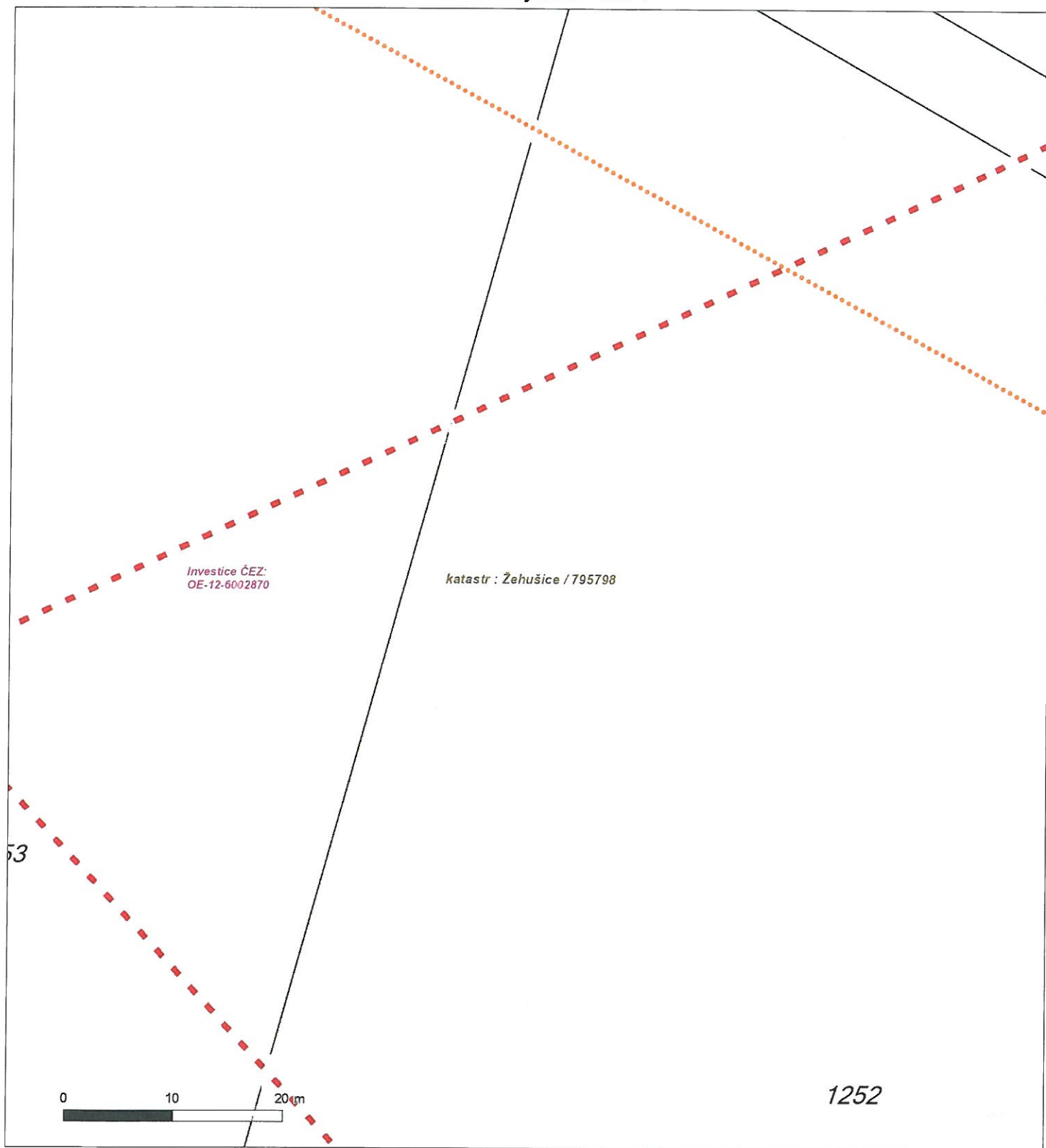
Není-li zobrazena katastrální mapa, zadejte žádost znovu. Katastrální mapa je generována prostřednictvím externí WMS služby, jejíž provoz nezajišťuje společnost ČEZ Distribuce, a. s.



Platí pouze se sdělením číslo 0101146509.

Zakreslené polohy zařízení v příloze jsou pouze informativní.

Situační výkres - list 4

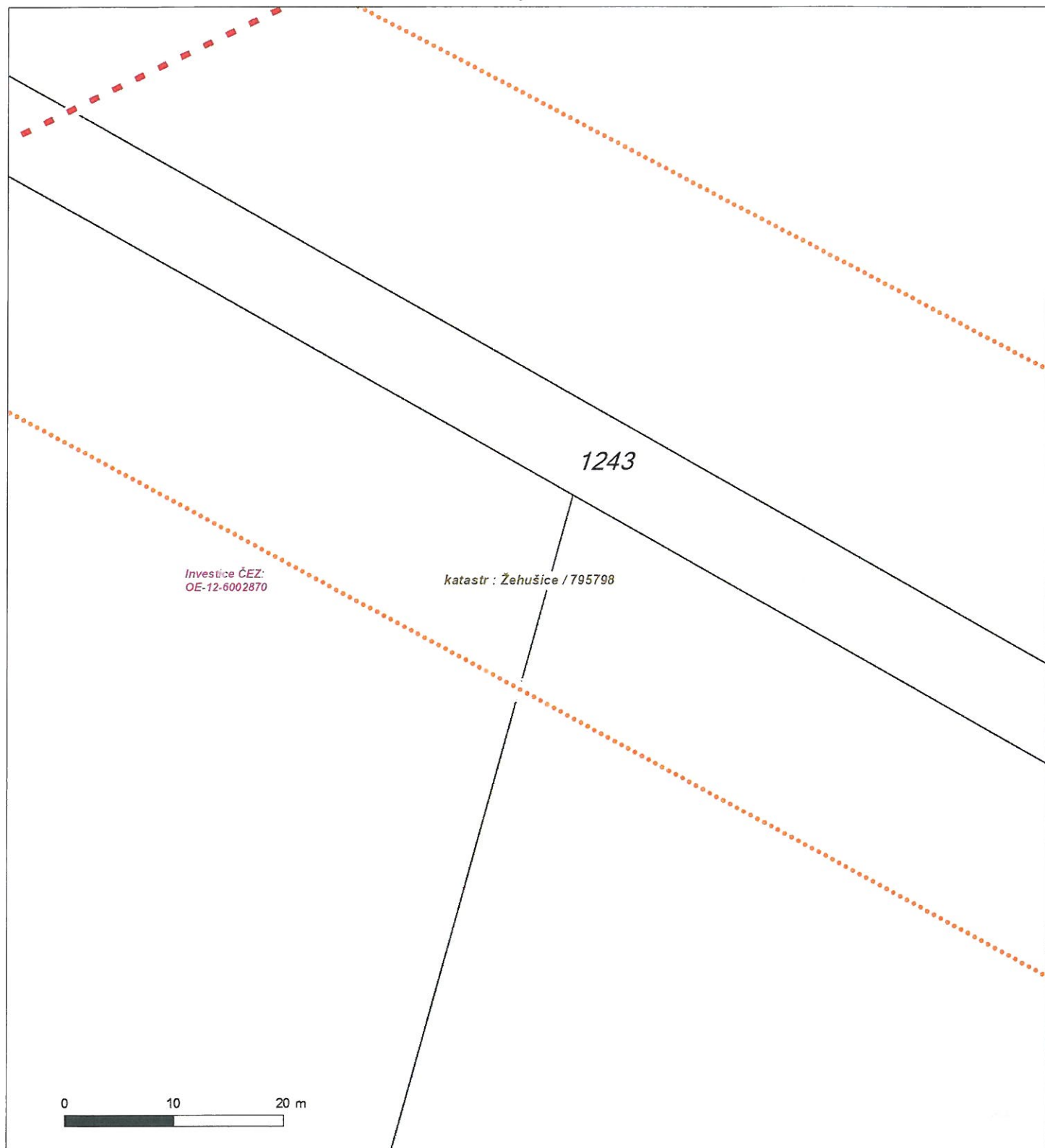


Není-li zobrazena katastrální mapa, zadejte žádost znovu. Katastrální mapa je generována prostřednictvím externí WMS služby, jejíž provoz nezajišťuje společnost ČEZ Distribuce, a. s.

Platí pouze se sdělením číslo 0101146509.

Zakreslené polohy zařízení v příloze jsou pouze informativní.

Situační výkres - list 5



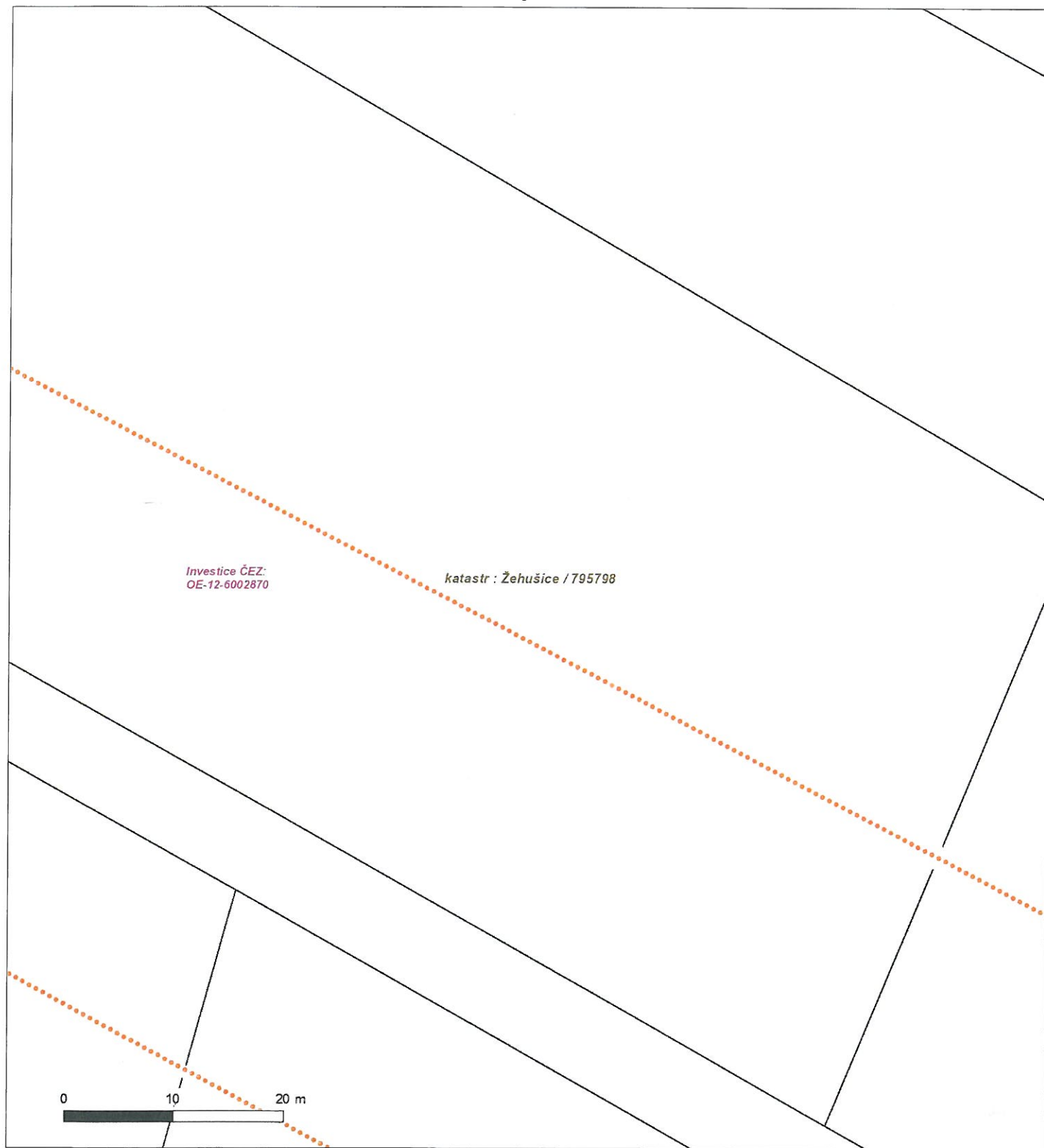
Není-li zobrazena katastrální mapa, zadejte žádost znovu. Katastrální mapa je generována prostřednictvím externí WMS služby, jejíž provoz nezajišťuje společnost ČEZ Distribuce, a. s.



Platí pouze se sdělením číslo 0101146509.

Zakreslené polohy zařízení v příloze jsou pouze informativní.

Situační výkres - list 6



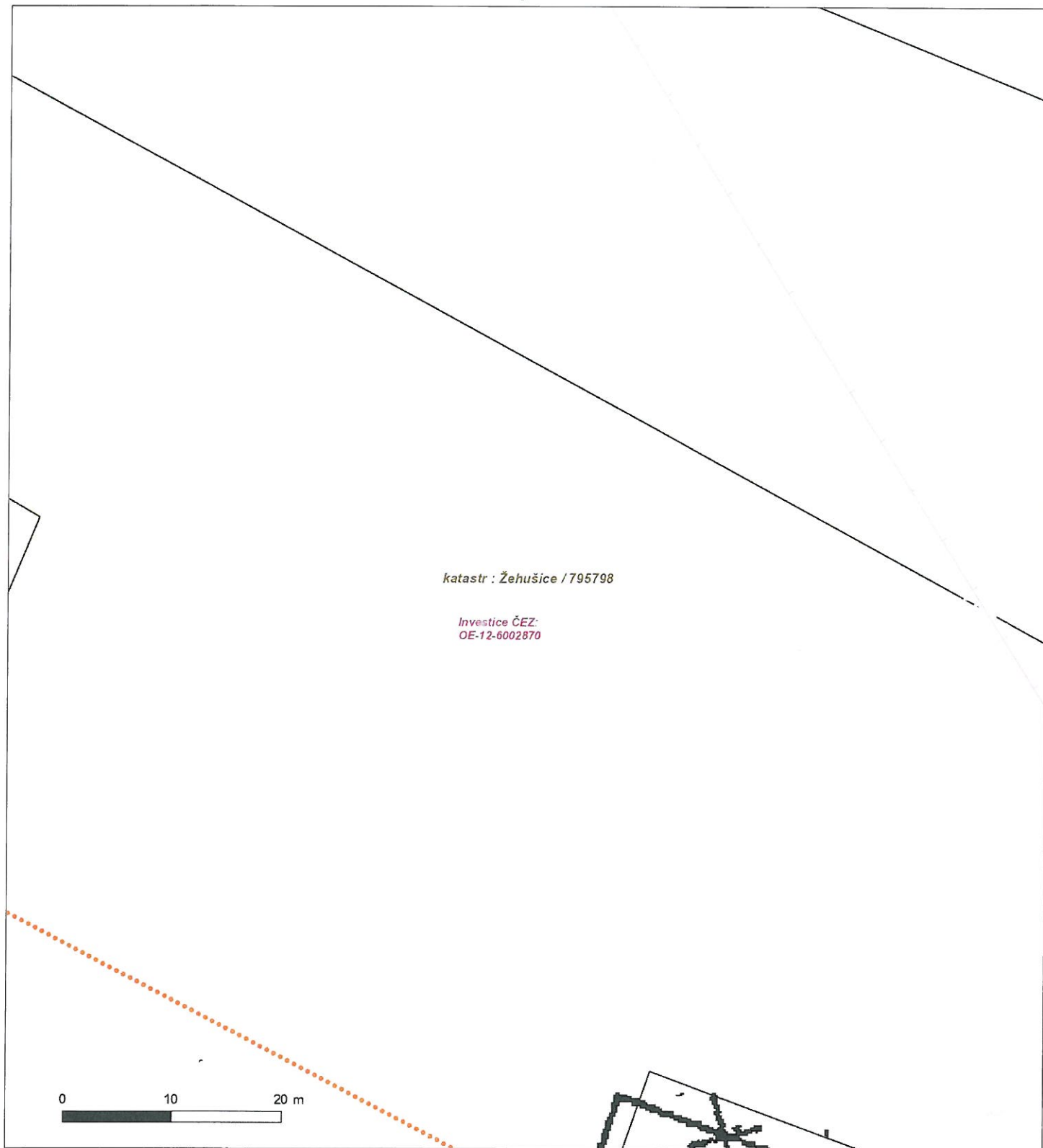
Není-li zobrazena katastrální mapa, zadejte žádost znovu. Katastrální mapa je generována prostřednictvím externí WMS služby, jejíž provoz nezajišťuje společnost ČEZ Distribuce, a. s.



Platí pouze se sdělením číslo 0101146509.

Zakreslené polohy zařízení v příloze jsou pouze informativní.

Situační výkres - list 7




Není-li zobrazena katastrální mapa, zadejte žádost znovu. Katastrální mapa je generována prostřednictvím externí WMS služby, jejíž provoz nezajišťuje společnost ČEZ Distribuce, a. s.



Platí pouze se sdělením číslo 0101146509.

Zakreslené polohy zařízení v příloze jsou pouze informativní.

Situační výkres - list 8



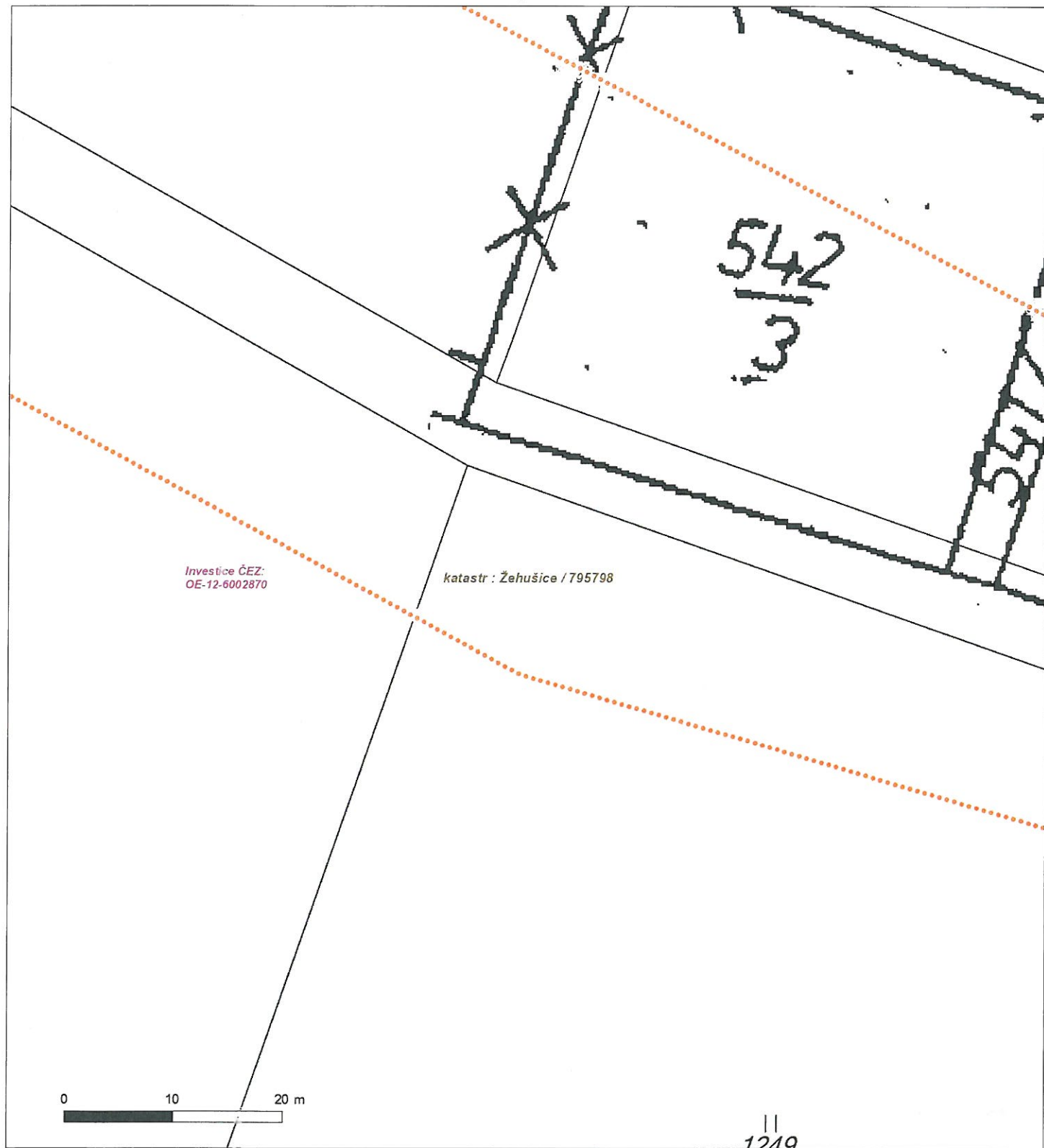
Není-li zobrazena katastrální mapa, zadejte žádost znovu. Katastrální mapa je generována prostřednictvím externí WMS služby, jejíž provoz nezajišťuje společnost ČEZ Distribuce, a. s.



Platí pouze se sdělením číslo 0101146509.

Zakreslené polohy zařízení v příloze jsou pouze informativní.

Situační výkres - list 9

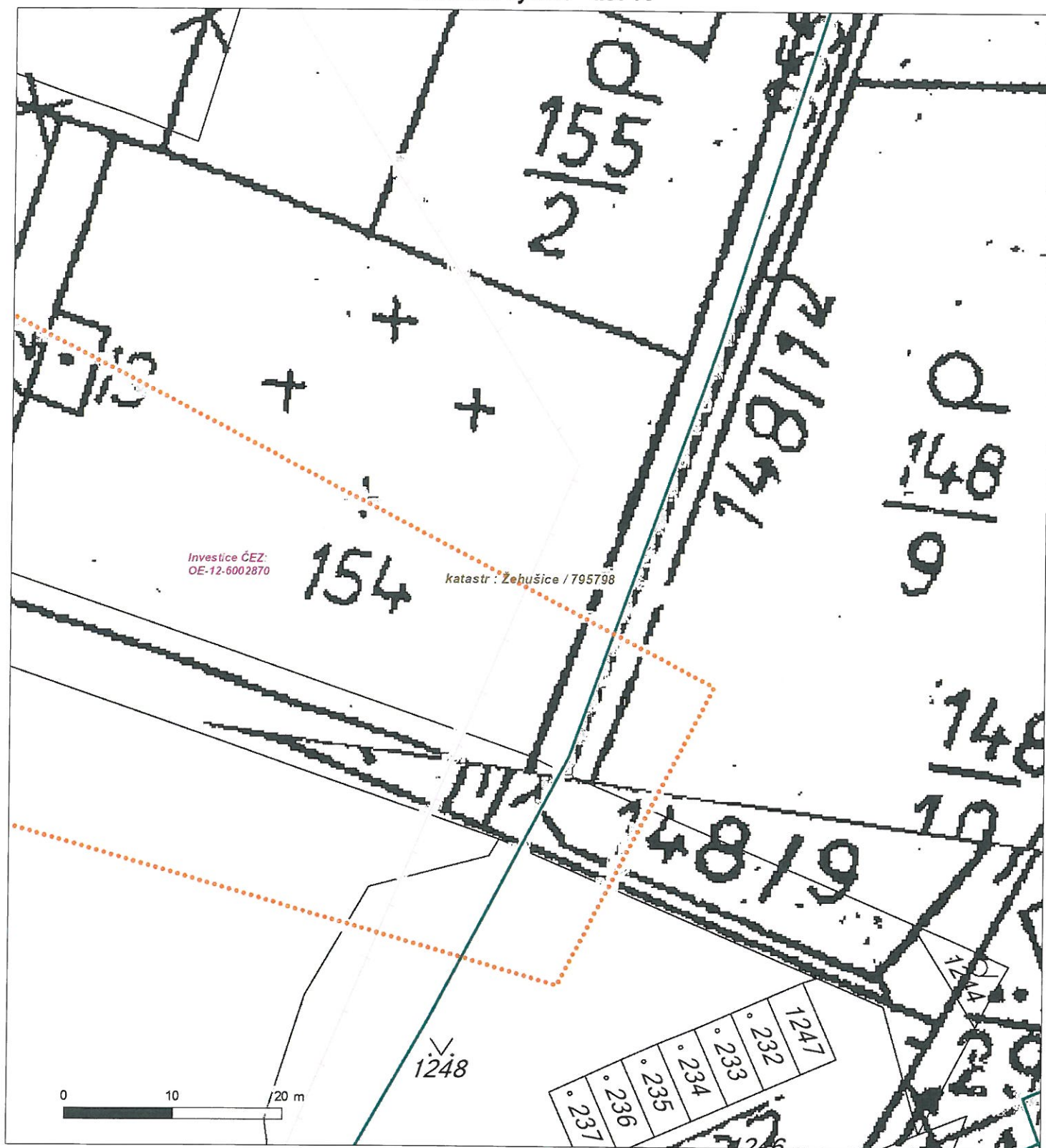


Není-li zobrazena katastrální mapa, zadejte žádost znovu. Katastrální mapa je generována prostřednictvím externí WMS služby, jejíž provoz nezajišťuje společnost ČEZ Distribuce, a. s.

Platí pouze se sdělením číslo 0101146509.

Zakreslené polohy zařízení v příloze jsou pouze informativní.

Situační výkres - list 10



Není-li zobrazena katastrální mapa, zadejte žádost znovu. Katastrální mapa je generována prostřednictvím externí WMS služby, jejíž provoz nezajišťuje společnost ČEZ Distribuce, a. s.



ŽADATEL

Atelier Fontes, s.r.o.

NAŠE ZNAČKA
0200938918

VYŘIZUJE / LINKA

VYŘÍZENO DNE
17.07.2019

Sdělení o existenci komunikačního vedení společnosti Telco Pro Services, a. s.

Název akce: Zeleň s vodní komponentou v k.ú. Žehušice

Účel: Informativní

Vážený zákazníku,
dovolujeme si reagovat na Vaši žádost číslo 0200938918 ze dne 17.07.2019, která se týkala sdělení o existenci komunikačního zařízení na Vámi určeném zájmovém území.

Dle vědomí společnosti Telco Pro Services, a. s., se na Vámi vymezeném zájmovém území:
nenachází komunikační zařízení v majetku společnosti Telco Pro Services, a. s.

Zároveň si Vás dovoluujeme upozornit, že není vyloučeno, že se ve Vámi vymezeném zájmovém území nachází jiné zařízení, které není v majetku společnosti Telco Pro Services, a. s.

Toto sdělení je platné do 17.07.2020.

V souvislosti s výše uvedeným si Vás dovoluujeme upozornit, že sdělení o existenci či neexistenci sítí představuje skutečnosti tvořící obchodní tajemství společnosti Telco Pro Services, a. s. Poskytnuté informace jsou dále také důvěrnými informacemi společnosti Telco Pro Services, a. s. Z výše uvedených důvodů si Vás proto společnost Telco Pro Services, a. s., dovoluje upozornit, že s poskytnutými informacemi je potřeba nakládat dle platných právních předpisů, v opačném případě se vystavujete postihu ve smyslu platné právní úpravy. V této souvislosti si Vás dovoluujeme rovněž upozornit, že požadované informace nesmí být předány, sděleny, využity, zpřístupněny, či jiným způsobem postoupeny na jakoukoli třetí osobu bez předchozího prokazatelného souhlasu společnosti Telco Pro Services, a. s. Informace o existenci sítí mohou být využity pouze pro účel, pro který byly vyžádány.

S pozdravem

Telco Pro Services, a. s.

Praha, Praha 4
Duhová 1531/3
PSČ 140 00
IČ: 29148278

Přílohy

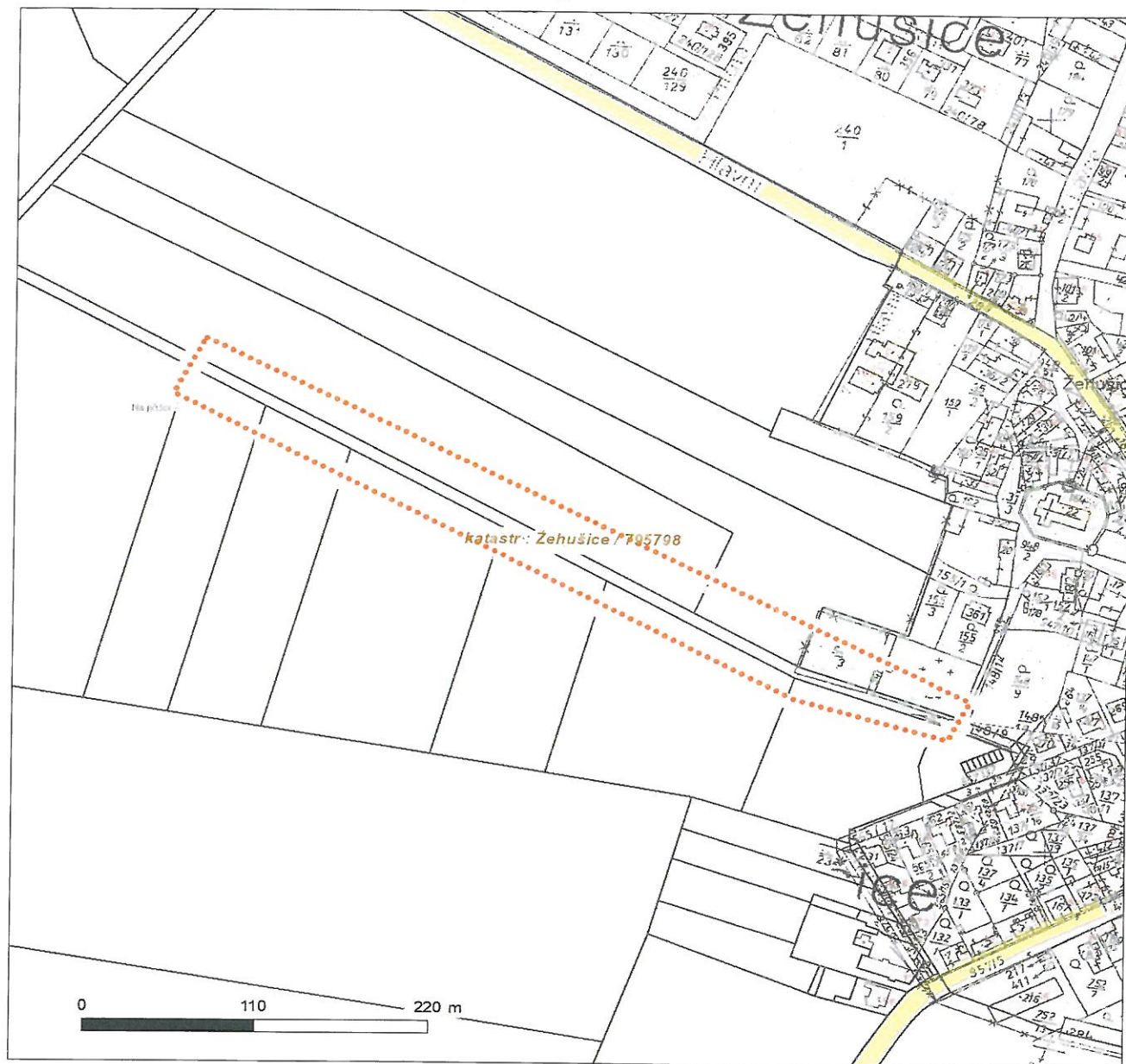
Situační výkres zájmového území



Platí pouze se sdělením číslo 0200938918.

Zakreslené polohy zařízení v příloze jsou pouze informativní.

Situační výkres zájmového území



LEGENDA

- | | | | |
|-----------|---------------------------|-----------|-----------------------------|
| — — — — — | Nadzemní optické vedení | — — — — — | Radioreléový spoj vzduch |
| ————— | Podzemní optické vedení | | Zájmové území |
| - - - - - | Nadzemní metalické vedení | ===== | Hranice katastrálního území |
| ————— | Podzemní metalické vedení | | |



ŽADATEL

Atelier Fontes, s.r.o.

NAŠE ZNAČKA
0200938916

VYŘIZUJE / LINKA

VYŘÍZENO DNE
17.07.2019

Sdělení o existenci komunikačního vedení společnosti Telco Pro Services, a. s.

Název akce: Zeleň s vodní komponentou v k.ú. Žehušice

Účel: Informativní

Vážený zákazníku,
dovolujeme si reagovat na Vaši žádost číslo 0200938916 ze dne 17.07.2019, která se týkala sdělení o existenci komunikačního zařízení na Vámi určeném zájmovém území.

Dle vědomí společnosti Telco Pro Services, a. s., se na Vámi vymezeném zájmovém území:
nenachází komunikační zařízení v majetku společnosti Telco Pro Services, a. s.

Zároveň si Vás dovoluujeme upozornit, že není vyloučeno, že se ve Vámi vymezeném zájmovém území nachází jiné zařízení, které není v majetku společnosti Telco Pro Services, a. s.

Toto sdělení je platné do 17.07.2020.

V souvislosti s výše uvedeným si Vás dovoluujeme upozornit, že sdělení o existenci či neexistenci sítí představuje skutečnosti tvořící obchodní tajemství společnosti Telco Pro Services, a. s. Poskytnuté informace jsou dále také důvěrnými informacemi společnosti Telco Pro Services, a. s. Z výše uvedených důvodů si Vás proto společnost Telco Pro Services, a. s., dovoluje upozornit, že s poskytnutými informacemi je potřeba nakládat dle platných právních předpisů, v opačném případě se vystavujete postihu ve smyslu platné právní úpravy. V této souvislosti si Vás dovoluujeme rovněž upozornit, že požadované informace nesmí být předány, sděleny, využity, zpřístupněny, či jiným způsobem postoupeny na jakoukoli třetí osobu bez předchozího prokazatelného souhlasu společnosti Telco Pro Services, a. s. Informace o existenci sítí mohou být využity pouze pro účel, pro který byly vyžádány.

S pozdravem

Telco Pro Services, a. s.

Praha, Praha 4
Duhová 1531/3
PSČ 140 00
IČ: 29148278

Přílohy

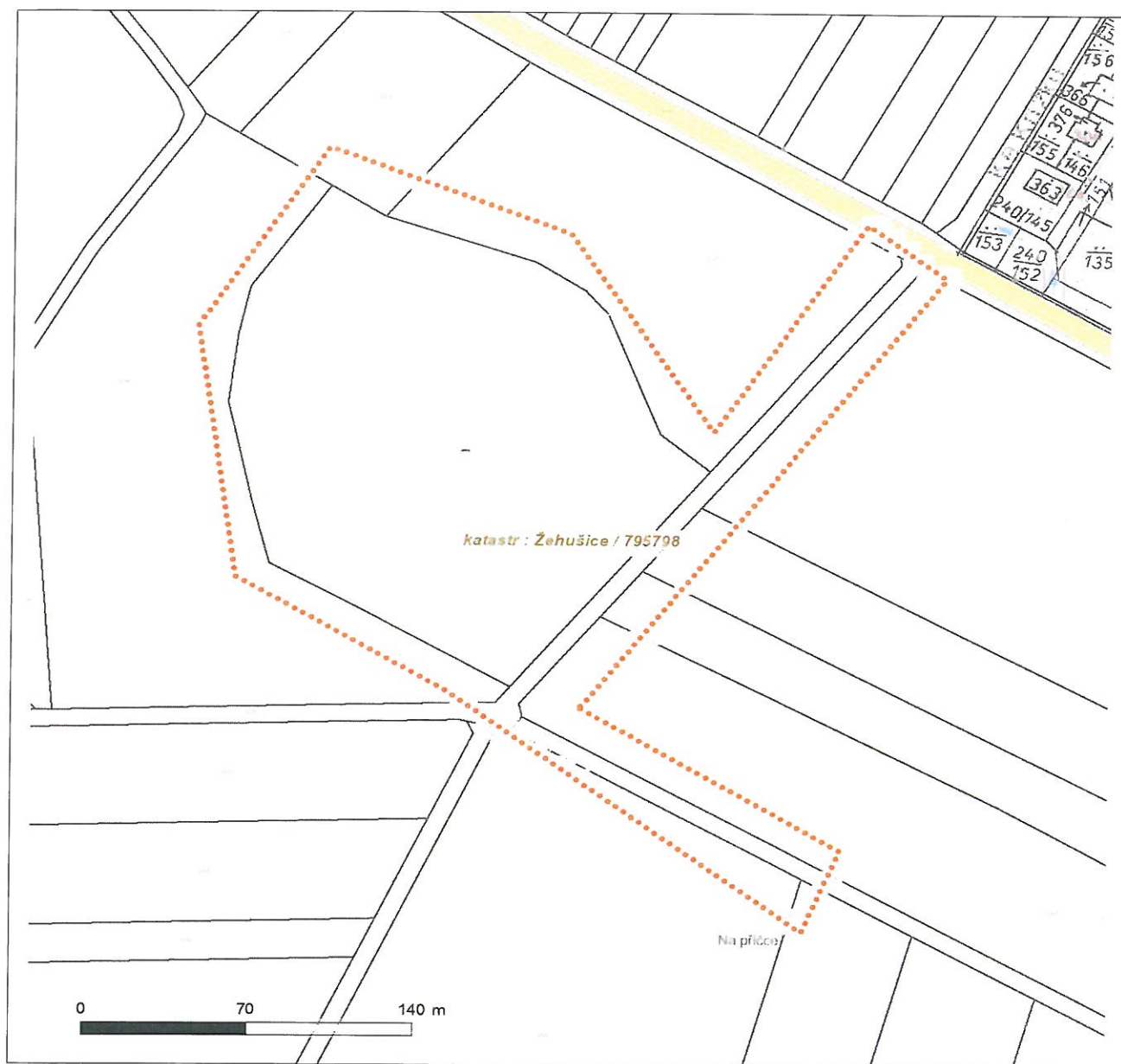
Situační výkres zájmového území



Platí pouze se sdělením číslo 0200938916.

Zakreslené polohy zařízení v příloze jsou pouze informativní.

Situační výkres zájmového území



LEGENDA

- | | | | |
|-----------|---------------------------|-----------|-----------------------------|
| — — — — — | Nadzemní optické vedení | — — — — — | Radioreléový spoj vzduch |
| ————— | Podzemní optické vedení | | Zájmové území |
| - - - - - | Nadzemní metalické vedení | ===== | Hranice katastrálního území |
| ————— | Podzemní metalické vedení | | |



ATELIER FONTES, s.r.o.
Florová Kamila
Křídlovická 314/19
60300 Brno
IČO: 63486466

Dopis ze dne:	Vyřizuje	V Praze dne
26.6.2019	spravce@alfatelecom.cz	3.7.2019
Věc	Existence sítí	

Dobrý den,
jako telekomunikační operátor veřejné pevné sítě elektronických komunikací v souladu se zákonem č. 183/2006 Sb. o územním plánování a stavebním řádu (stavební zákon) vydáváme pro : ATELIER FONTES, s.r.o.

K danému dni **souhlasné** stanovisko s Vaším projektem. Naše síť nezasahuje do Vámi vyznačeného území.


na akci : Zeleň s vodní komponentou v k.ú. Žehušice

k.ú. Žehušice (Kutná Hora) 795798

S pozdravem

Alfa Telecom
Kloknerova 2249/9
148 00 Praha 4
IČ: 27228878, DIČ: CZ27228878

Platnost vyjádření je stanovena na dobu 2 let ode dne vystavení
ALFA TELECOM s.r.o., Kloknerova 9, 148 00 Praha 4
IČ:27228878 DIČ:CZ27228878
[http.: www.alfatelecom.cz](http://www.alfatelecom.cz)



ATELIER FONTES, s.r.o.
Křídlovická 314/19
60300 Brno

naše značka
5001954794

vyřizuje
Jaroslav Kápička

datum
26.06.2019

Věc:

Zeleň s vodní komponentou v k.ú. Žehušice

K.ú. - p.č.: Žehušice

Stavebník: ATELIER FONTES, s.r.o., Křídlovická 314/19, 60300 Brno

Účel stanoviska: Informace o výskytu sítí (formát PDF)

GasNet, s.r.o., jako provozovatel distribuční soustavy (PDS) a technické infrastruktury, zastoupený GridServices, s.r.o., vydává toto stanovisko:

V zájmovém území vyznačeném v příloze tohoto stanoviska, nejsou umístěna žádná provozovaná plynárenská zařízení a plynovodní přípojky ve vlastnictví nebo správě GasNet, s.r.o.. Mohou se zde nacházet plynárenská zařízení jiných vlastníků či správců, případně i dlouhodobě nefunkční/neprovozovaná plynárenská zařízení bez dostupných informací o jejich poloze a vlastnictví.

V rozsahu území vyznačeného v příloze souhlasíme s povolením stavby dle zákona 183/2006 Sb. ve znění pozdějších předpisů např. s vydáním územního rozhodnutí, zjednodušeným územním řízením, vydáním územního souhlasu, uzavřením veřejnoprávní smlouvy, ohlášením, stavebním povolením, veřejnoprávní smlouvou o provedení stavby nebo oznámením stavebního záměru s certifikátem autorizovaného inspektora. V případě uzavření veřejnoprávní smlouvy nebude GasNet, s.r.o. ani GridServices, s.r.o., jako zmocněnec GasNet, s.r.o., účastníkem územního ani stavebního řízení a nebudou uvedeni ve třetích osobách veřejnoprávní smlouvy.

Platí pouze pro území vyznačené v příloze tohoto stanoviska a to 24 měsíců ode dne jeho vydání.

Stanovisko bylo vygenerováno na základě vaší žádosti automaticky.

V případě dotčení pozemku v majetku společnosti GasNet, s.r.o. je třeba dále projednat smluvní vztah k tomuto pozemku.

Kontakt na projednání naleznete na adrese www.gasnet.cz/cs/kontaktni-system/, činnost "Smluvní vztahy - pozemky a budovy plynárenských zařízení", případně na NONSTOP zákaznické lince 800 11 33 55.

GridServices, s.r.o.

Plynárenská 499/1
Zábřovice
602 00 Brno
T +420532221111
F +420545578571
E info@gridservices.cz
I www.gridservices.cz
IČ: 27935311
DIČ: CZ27935311

Zapsán do obchodního rejstříku:
Krajský soud v Brně
oddíl C, vložka 57165
26.07.2007

Bankovní spojení:
Československá obchodní banka,
a.s.
Číslo účtu: 17837923
Kód banky: 0300

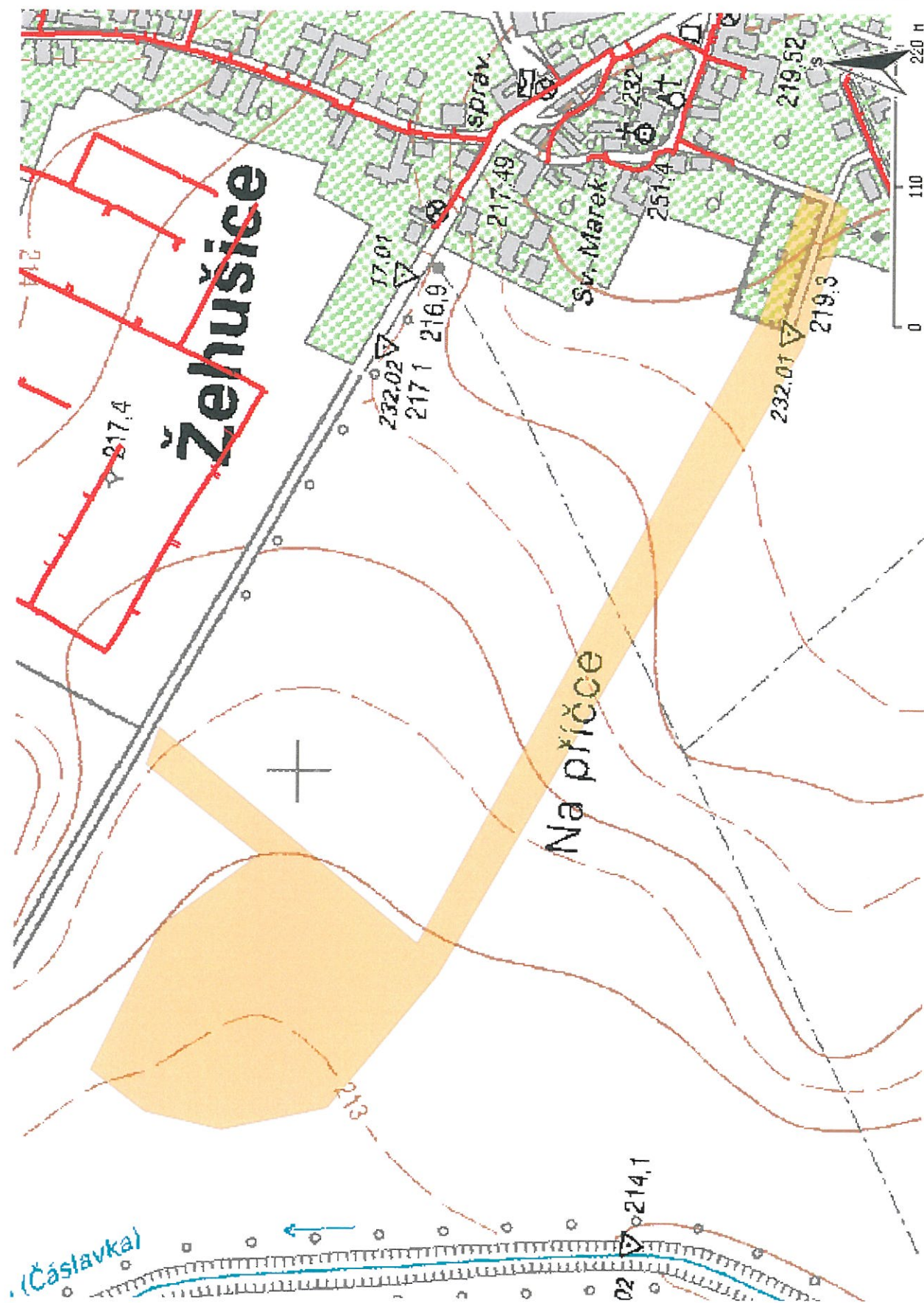
Za správnost a úplnost dokumentace předložené s žádostí včetně jejího souladu s platnými předpisy plně zodpovídá její zpracovatel. Stanovisko nenahrazuje případná další stanoviska k jiným částem stavby.

V případě další korespondence nebo jednání (např. změna stavby) uvádějte naši značku - 5001954794 a datum tohoto stanoviska. Kontakty jsou k dispozici na www.gridservices.cz nebo NONSTOP zákaznická linka 800 11 33 55.



GasNet, s.r.o.
zastoupená společností GridServices, s.r.o., IČ 279 35 311
Jaroslav Kápička
Vedoucí zpracování externích požadavků
Odbor zpracování externích požadavků

Přílohy: Orientační zákres plynárenského zařízení



Legenda:

linie plynovodu	regulační stanice
NTL	ochranné zařízení
STL	kabel
VTL	elektropřipojka
WTL	kabel protikorozní ochrany
nefunkční	anodové uzemnění
plánovaná stavba před realizací	stanice katodové ochrany
ve výstavbě, neuvedeno do provozu	pásmo vlivu anodového uzemnění SKAO

ATELIER FONTES, s.r.o.
Křídlovická 314 /19
60300 Brno

Váš dopis značky / ze dne	Naše značka	Vyřizuje	Místo odeslání / dne
0000065647 / 26.06.2019	UPTS/OS/222483/2019	Simona Hulíková	Praha / 26.06.2019

Věc: Vyjádření k existenci podzemních sítí spol. České Radiokomunikace, a.s.

Účel: Existence sítí

Akce: Zeleň s vodní komponentou v k.ú. Žehušice

K Vaší žádosti o vyjádření k existenci sítí Vám sdělujeme, že ve Vámi vyznačeném/řešeném území nedojde ke styku s žádným podzemním vedením/zařízením v naší správě.

S pozdravem

Za správnost:


České Radiokomunikace a.s.
Skokanská 2117/1
169 00 Praha 6
(53)

Simona Hulíková
Specialista ochrany sítě

Příloha: Daňový doklad

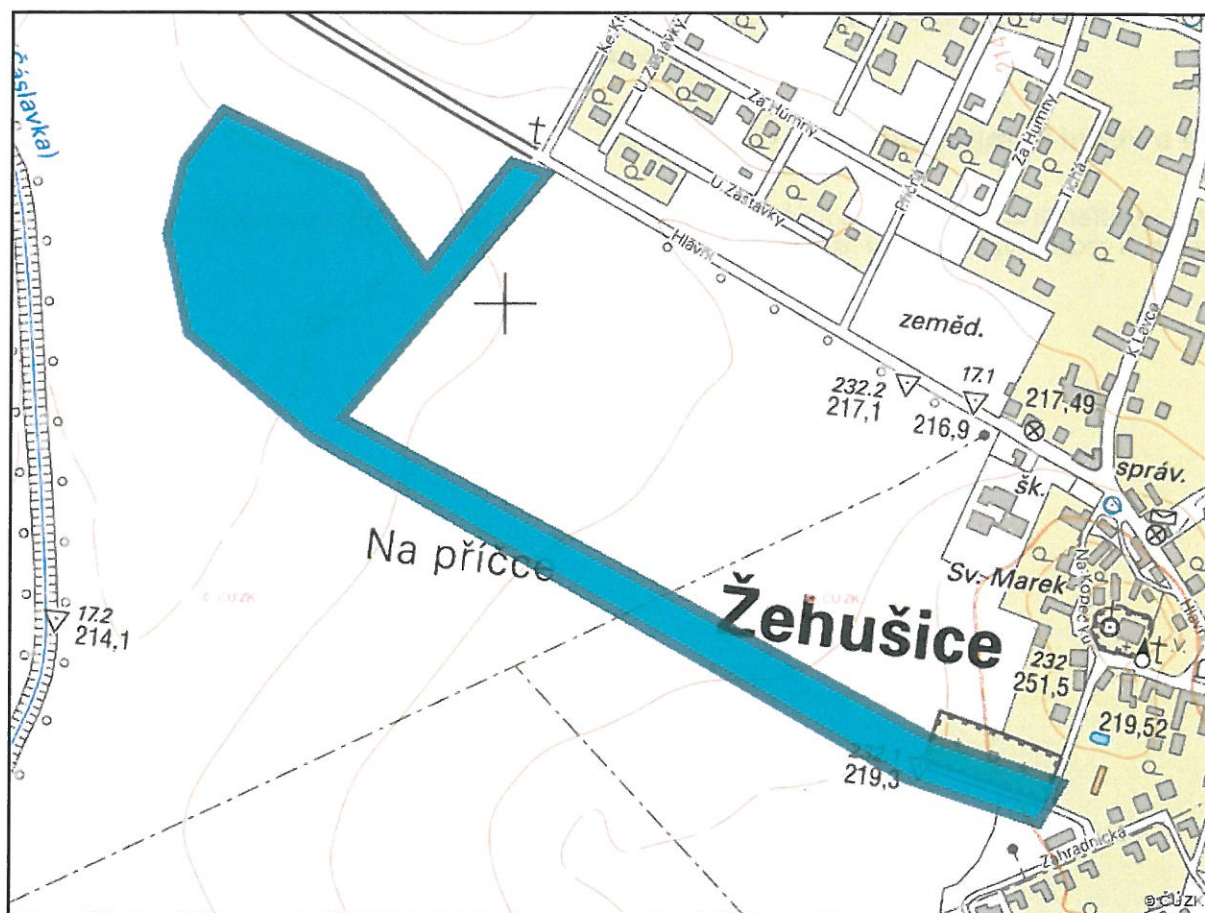
Platnost tohoto vyjádření je jeden rok od data vystavení, tj. do 26.06.2020

PIN: 2574

Úhradu částky za vyjádření provedte na účet Českých Radiokomunikací, a.s. Číslo účtu Českých Radiokomunikací, a.s. vč. variabilního symbolu naleznete na přiloženém Zjednodušeném daňovém dokladu.

Žádost č. j. UPTS/OS/222483/2019

Zájmové území



Poznámka: Upozorňujeme Vás, že toto stanovisko **NELZE** uplatnit pro umístění a provoz větrných elektráren.

Kamila Florová

Od: Jan Novák [jnovak@topolwater.com]
Odesláno: 26. června 2019 10:50
Komu: florova@fontes.cz
Předmět: FW: Žádost o vyjádření č. 2019280909 - Florová Kamila - ATELIER FONTES, s.r.o. - (TWT č. 2019280909)

Dobrý den,

s žádostí o vyjádření se prosím obraťte na majitele a provozovatele sítí, Městys Žehušice.

S pozdravem



Jan Novák

vedoucí oddělení provozování

TopolWater, s.r.o.

t: +420 606 402 202 w: www.topolwater.com

From: Eva Krupičková <ekrupickova@topolwater.com>

Sent: Wednesday, June 26, 2019 10:26 AM

To: jnovak@topolwater.com

Subject: Fw: Žádost o vyjádření č. 2019280909 - Florová Kamila - ATELIER FONTES, s.r.o. - (TWT č. 2019280909)

----- Přeposlaná zpráva -----

Od: info@utilityreport.eu

Komu: ekrupickova@topolwater.com

Odesláno: 26.06.2019 10:10:39

Předmět: Žádost o vyjádření č. 2019280909 - Florová Kamila - ATELIER FONTES, s.r.o. - (TWT č. 2019280909)

Dobrý den,

žádám Vás o vyjádření k technické infrastruktuře.

Důvod žádosti: Existence sítí

Název akce: Zeleň s vodní komponentou v k.ú. Žehušice

Žádost a případné přílohy jsou ke stažení zde:

<https://utilityreport.eu/collect/GetZipForSubjectTI?id=vOQuzh117KKfWbypETIjaw%3D%3D>

S pozdravem

ATELIER FONTES, s.r.o.

Kamila Florová

Křídlovická 314/19

60300 Brno

e-mail: florova@fontes.cz

(Žádost byla zaslána prostřednictvím služby UtilityReport. Pokud chcete reagovat, nepoužívejte tlačítko Odpovědět. Kontakt na žadatele naleznete výše v e-mailu.)

Zákaznické centrum služby UtilityReport

e-mail: info@mawis.eu

telefon: +420 251 618 458

Kamila Florová

Od: Městys Žehušice [starosta.mestys@zehusice.cz]
Odesláno: 8. července 2019 10:42
Komu: 'Kamila Florová'
Předmět: RE: Žádost o vyjádření č. 2019280909 - Florová Kamila - ATELIER FONTES, s.r.o. - (TWT č. 2019280909)

Vážená paní inženýrko,

na Vámi uvedených parcelách, kde by mělo dojít k výsadbě, se žádné sítě nenachází.

S pozdravem a přáním hezkého dne

Ing. Zuzana Havlíková Heřmánková
starostka městyse Žehušice

Městys Žehušice
Hlavní 107
285 75, Žehušice
Tel.: 725 423 531
starosta.mestys@zehusice.cz

From: Kamila Florová [<mailto:florova@fontes.cz>]
Sent: Wednesday, June 26, 2019 10:52 AM
To: 'Městys Žehušice'
Subject: FW: Žádost o vyjádření č. 2019280909 - Florová Kamila - ATELIER FONTES, s.r.o. - (TWT č. 2019280909)

Paní starostko,
Přepřepíším PD + přidávám návrh alejí k plánovaným polním cestám. Při té příležitosti potřebuji aktualizovat vyjadřovačky úřadů + správců sítí. Prosím Vás tedy znovu o vyjádření k existenci sítí, tentokrát pro pozemky 1243, 1233, 1237. Pokud tam sítě máte, prosím o poskytnutí dat o průběhu (abych nesázela stromy nad vodovod či kabely).
Děkuji předem

Ing. Kamila Florová
projektantka



ATELIER FONTES, s.r.o.
Křídlovická 19, 603 00 Brno
ID datové schránky: sfinxhd
t: +420 549 255 496
m: +420 731 543 403
florova@fontes.cz
www.fontes.cz
voda - krajina

From: Jan Novák [<mailto:jnovak@topolwater.com>]
Sent: Wednesday, June 26, 2019 10:50 AM



Městys Žehušice
Hlavní 107, 285 75 Žehušice, IČ: 00236683
tel. 311 249 010
www.zehusice.cz, E-mail: obec@zehusice.cz

Vážená paní
Ing. Kamila Frolová
ARELIER FONTES, s.r.o.
Křídlovická 19
603 00 Brno

V Žehušicích dne 2. října 2017

Vážená paní inženýrko,

na základě připravovaného projektu „Žehušice – zeleň s vodní komponentou“ Vám sdělujeme, že na pozemku KN 1233 v k.ú. Žehušice se nenachází žádná vodovodní a kanalizační síť ve správě obce nebo v majetku obce.

S pozdravem

Ing. Zuzana Havlíková Heřmánková

starostka městyse Žehušice





Vyřizuje: Dundáček Petr

E-mail: petr.dundacek@t-mobile.cz

ATELIER FONTES, s.r.o.
Kamila Florová
Křídlovická 314/19
60300 Brno

Naše značka: E25089/19

V Praze dne: 26.6.2019

Vyjádření a stanovení podmínek pro udělení souhlasu s umístěním stavby v ochranném pásmu sítě technické infrastruktury (TI) společnosti T-Mobile Czech Republic a.s.

Vydané podle § 101 ZÁKONA Č. 127/2005 Sb., o elektronických komunikacích a o změně některých souvisejících zákonů (zákon o elektronických komunikacích – dále jen ZEK), ve znění pozdějších předpisů a §161 zákona č. 183/2006 Sb., o územním plánování a stavebním řádu (stavební zákon) či dle dalších příslušných právních předpisů

Věc: Zeleň s vodní komponentou v k.ú. Žehušice

Stupeň: Jiný důvod

Na základě předložených projektových podkladů dáváme **souhlasné stanovisko k vydání Územního souhlasu / rozhodnutí (Stavebního povolení)** a následně **souhlas s realizací stavby**.

Dle předložených dokladů nedojde ke kolizi s technickou infrastrukturou společnosti **T-Mobile Czech Republic a.s.**

Toto stanovisko má platnost 1 rok.

Vydané stanovisko nelze prodloužit. Po uplynutí platnosti zadejte žádost o nové stanovisko.

T-Mobile
T-Mobile Czech Republic a.s.
Tomíčkova 2144/1
148 00 Praha 4
IČ 649 49 681, DIČ CZ64949681

Ochrana sítí
Technologický úsek

V případě doplňujících dotazů vždy uvádějte v „Předmětu“ e-mailu číslo jednací.



Příloha č. 1

Rekapitulace žádosti o vyjádření k existenci sítě elektronických komunikací

Číslo žádosti: E25089/19
Název stavby /akce: Zeleň s vodní komponentou v k.ú. Žehušice
Datum podání žádosti: 26.6.2019
Důvod žádosti: Jiný důvod
Popis jiného důvodu žádosti: Existence sítí
Poznámka:

Žadatel

Firma / organizace: ATELIER FONTES, s.r.o.
IČ: 63486466
DIČ:
Kontaktní osoba: Kamila Florová
Adresa: Křídlovická 314/19
Město / obec: Brno
PSČ: 60300
Stát:
E-mail: florova@fontes.cz
Telefonní číslo: +420731543403

Stavebník

Firma / organizace:
Kontaktní osoba:
Adresa:
Město / obec:
PSČ:
Stát:
E-mail:
Telefonní číslo:

Stavba

Výška nad terénem (metry): 0 m
Projektant:
Druh stavby: Ostatní
Hodnota projektu:
Měsíc zahájení stavby:
Měsíc ukončení stavby:

Odeslání stanoviska

E-mail: florova@fontes.cz

Příloha č. 2

Situační plánek

Zájmová oblast (zájmové oblasti) zadaná žadatelem



Geometrie zájmové oblasti (zájmových oblastí) žádosti ve formátu WKT a souřadnicovém systému S-JTSK. Zkopírováním textu lze geometrii zobrazit v jakémkoli softwaru podporujícím formát WKT.

POLYGON((-674644.51 -1065358.15,-674537.83 -1065394.45,-674557.83 -1065427.79,-674665.99 -1065392.23,-675159.38 -1065110.71,-675263.84 -1065024.78,-675280.88 -1064942.55,-675266.81 -1064882.54,-675234.21 -1064840.31,-675121.6 -1064894.39,-675065.3 -1064970.7,-674994.92 -1064881.8,-674966.03 -1064892.17,-675134.94 -1065094.42,-674644.51 -1065358.15))



Atelier Fontes
Kamila Florová
Křídlovická 19 19
603 00 Brno

Naše značka:
8446/17/OVP/N

Datum:
9.10.2017

**Toto vyjádření je vydáváno ve smyslu zákona č. 458/2000 Sb. a zákona č. 183/2006 Sb.,
má platnost 2 roky od data jeho vydání.**

Věc: ZELEŇ S VODNÍ KOMPONENTOU V K.Ú. ŽEHUŠICE

okres: Kutná Hora
k.ú.: Žehušice

**NEZASAHUJE do bezpečnostního pásma VTL plynovodu a ochranného pásma
telekomunikačního vedení NET4GAS, s.r.o.**

V další korespondenci uvádějte vždy číslo našeho vyjádření.

NET4GAS, s.r.o.
Na Hřebenech II 1718/8, P.O.BOX 22
140 21 Praha 4 - Nusle
IČ: 27260364
DIČ: CZ27260364 (43)

Aleš Novák
Manažer, Dokumentace soustavy

Žádosti o vyjádření k VTL plynovodům a telekomunikačnímu vedení NET4GAS, s.r.o. zasílejte pomocí
elektronické podatelny: www.net4gas.cz (Přeprovádní soustava - Žádost o vyjádření).



Příloha k vyjádření: 8446/17/OVP/N

Seznam souřadnic předmětu vyjádření:

Souřadnice jsou uvedeny v souřadnicovém systému jednotné trigonometrické sítě katastrální (S-JTSK).

Polygon č. 1 / 1

Y [m]	X [m]
675228.785	1064856.256
675061.921	1064967.239
675153.502	1065144.193
675342.873	1065020.791
675313.381	1064905.927